

Hauptbahnhof / ZOB – S Tiefstack – Zollenspieker – Borghorst



Haltestellen mit Anschlusslinien		montags - freitags															
		0															
Hauptbahnhof/ZOB	ab	0.10	5.59	7.09	12.09	13.09	18.09	19.09	19.33	20.04	20.10	20.34	21.10	22.10	22.25	23.10	23.25
Hauptbhf./Steintorwall	U S G	0.12	6.02	7.12	12.12	13.12	18.12	19.12	19.36	20.06	20.12	20.36	21.12	22.12	22.27	23.12	23.27
Steinstraße		0.13	6.03	7.13	12.13	13.13	18.13	19.13	19.37	20.07	20.13	20.37	21.13	22.13	22.28	23.13	23.28
Spaldingstraße		0.15	6.05	7.15	12.15	13.15	18.15	19.15	19.39	20.09	20.15	20.39	21.15	22.15	22.30	23.15	23.30
Lippellstraße		0.16	6.06	7.16	12.16	13.16	18.16	19.16	19.40	20.10	20.16	20.40	21.16	22.16	22.31	23.16	23.31
Nagelsweg		0.17	6.07	7.17	12.17	13.17	18.17	19.17	19.41	20.11	20.17	20.41	21.17	22.17	22.32	23.17	23.32
Billhoner Brückenstraße		0.18	6.08	7.18	12.18	13.18	18.18	19.18	19.42	20.12	20.18	20.42	21.18	22.18	22.33	23.18	23.33
Billhoner Röhrendamm		0.19	6.09	7.19	12.19	13.19	18.19	19.19	19.43	20.13	20.19	20.43	21.19	22.19	22.34	23.19	23.34
Billhoner Mühlenweg		0.21	6.11	7.21	12.21	13.21	18.21	19.21	19.45	20.15	20.21	20.45	21.21	22.21	22.36	23.21	23.36
Lindleystraße		0.22	6.12	7.22	12.22	13.22	18.22	19.22	19.46	20.16	20.22	20.46	21.22	22.22	22.37	23.22	23.37
Billhoner Deich		0.23	6.13	7.23	12.23	13.23	18.23	19.23	19.47	20.17	20.23	20.47	21.23	22.23	22.38	23.23	23.38
Thiedingreihe		0.23	6.13	7.23	12.23	13.23	18.23	19.23	19.47	20.17	20.23	20.47	21.23	22.23	22.38	23.23	23.38
Zollvereinsstraße		0.25	6.15	7.25	12.25	13.25	18.25	19.25	19.49	20.19	20.25	20.49	21.25	22.25	22.40	23.25	23.40
Ausschläger Allee		0.26	6.16	7.26	12.26	13.26	18.26	19.26	19.50	20.20	20.26	20.50	21.26	22.26	22.41	23.26	23.41
S Tiefstack		0.27	6.17	7.27	12.27	13.27	18.27	19.27	19.51	20.21	20.27	20.51	21.27	22.27	22.42	23.27	23.42
Kraftwerk Tiefstack		0.28	6.18	7.28	12.28	13.28	18.28	19.28	19.52	20.22	20.28	20.52	21.28	22.28	22.43	23.28	23.43
Halskestraße (West)		6.19	7.29	12.29	13.30	18.30	19.29	20.29	21.29	22.29							
Halskestraße (Mitte)		6.20	7.30	12.30	13.31	18.31	19.30	20.30	21.30	22.30							
Moorfleet		6.22	7.32	12.32	13.33	18.33	19.32	20.31	21.31	22.31							
Moorfleet		6.23	7.33	12.33	13.34	18.34	19.33	20.32	21.32	22.32							
Moorfleeter Hauptdeich		6.25	7.35	12.35	13.36	18.36	19.35	20.34	21.34	22.34							
Tatenberger Schleuse		6.26	7.36	12.36	13.37	18.37	19.36	20.35	21.35	22.35							
Tatenberger Damm		6.27	7.37	12.37	13.38	18.38	19.37	20.36	21.36	22.36							
Spadenländer Ecke		6.27	7.37	12.37	13.38	18.38	19.37	20.36	21.36	22.36							
Beim Bieberhof		6.28	7.38	12.38	13.39	18.39	19.38	20.37	21.37	22.37							
Fasanengrund		6.29	7.39	12.39	13.40	18.40	19.39	20.38	21.38	22.38							
Schwersweg		6.30	7.40	12.40	13.41	18.41	19.40	20.38	21.38	22.38							
Elversweg		6.31	7.41	12.41	13.42	18.42	19.41	20.39	21.39	22.39							
Schule Ochsenwerder		6.32	7.42	12.42	13.44	18.44	19.42	20.40	21.40	22.40							
Dorferbogen		6.33	7.43	alle	12.43	13.45	alle	18.45	19.43	20.41	21.41	22.41					
Gauerter Hauptdeich 35		6.34	7.44	60	12.44	13.46	60	18.46	19.44	20.42	21.42	22.42					
Gauerter Hauptdeich 77		6.34	7.44	Min	12.44	13.46	Min	18.46	19.44	20.42	21.42	22.42					
Ochsenwerder Elbdeich 3		6.35	7.45	12.45	13.47	18.47	19.45	20.43	21.43	22.43							
Nagelstegel		6.36	7.46	12.46	13.48	18.48	19.46	20.43	21.43	22.43							
Oortkaten		6.37	7.47	12.47	13.49	18.49	19.47	20.44	21.44	22.44							
Oortkatenufer		6.39	7.49	12.49	13.51	18.51	19.49	20.46	21.46	22.46							
Overhaken		6.40	7.50	12.50	13.52	18.52	19.50	20.47	21.47	22.47							
Overwerder		6.41	7.51	12.51	13.53	18.53	19.51	20.48	21.48	22.48							
Warwischer Hinterdeich		6.42	7.52	12.52	13.54	18.54	19.52	20.49	21.49	22.49							
Wraust		6.44	7.54	12.54	13.56	18.56	19.54	20.51	21.51	22.51							
Hower Hauptdeich		6.45	7.55	12.55	13.57	18.57	19.55	20.52	21.52	22.52							
Howe (Ost)		6.45	7.55	12.55	13.57	18.57	19.55	20.52	21.52	22.52							
Sande		6.46	7.56	12.56	13.58	18.58	19.56	20.53	21.53	22.53							
Lütjenburg bei Kirchwerder		6.47	7.57	12.57	13.59	18.59	19.57	20.54	21.54	22.54							
Sülzbrack		6.48	7.58	12.58	14.00	19.00	19.58	20.55	21.55	22.55							
Zollenspieker (Fähre)		6.49	7.59	12.59	14.01	19.01	19.59	20.56	21.56	22.56							
Gründerdeich		6.50	8.00	13.00	14.02	19.02	20.00	20.57	21.57	22.57							
Riepenburg		6.51	8.01	13.01	14.03	19.03	20.01	20.58	21.58	22.58							
Riepenburger Brack		6.51	8.01	13.01	14.03	19.03	20.01	20.58	21.58	22.58							

West-Kraueler Bogen		6.52	8.02	13.02	14.04	19.04	20.02	20.59	21.59	22.59
Ost-Kraueler Bogen		6.53	8.03	13.03	14.05	19.05	20.03	21.00	22.00	23.00
Kraueler Hauptdeich		6.54	8.04	13.04	14.06	19.06	20.04	21.01	22.01	23.01
Kraueler Hauptdeich 261		6.55	8.05	13.05	14.07	19.07	20.05	21.02	22.02	23.02
Achterdeich		6.56	8.06	13.06	14.08	19.08	20.06	21.03	22.03	23.03
Neuengammer Hauptdeich		6.57	8.07	13.07	14.09	19.09	20.07	21.04	22.04	23.04
Neuengammer Elbdeich		6.58	8.08	13.08	14.10	19.10	20.08	21.05	22.05	23.05
Gammer Weg (Süd)		6.59	8.09	13.09	14.11	19.11	20.09	21.06	22.06	23.06
Altengammer Elbwiesen		6.59	8.09	13.09	14.11	19.11	20.09	21.06	22.06	23.06
Altengamme (Süd)		7.00	8.10	13.10	14.12	19.12	20.10	21.07	22.07	23.07
Altengammer Löschplatz		7.00	8.10	13.10	14.12	19.12	20.10	21.07	22.07	23.07
Zeltplatz Altengamme		7.01	8.11	13.11	14.13	19.13	20.11	21.08	22.08	23.08
Borghorst	an	7.03	8.13	13.13	14.15	19.15	20.13	21.10	22.10	23.10



① in Nächten nach Sonn- und Feiertagen

Gesamtverkehr Hauptbahnhof/ZOB - Zollvereinsstraße siehe separate Tabellen

Auf der Linie 120 können Sie täglich nach 19 Uhr und sonntags ganztägig ab ☺ Tiefstack auch zwischen den Haltestellen aussteigen.

Haltestellen mit Anschlusslinien	sonnabends																												
Hauptbahnhof/ZOB	ab	6.10	7.10	8.09	8.54	9.09	9.24	9.51	10.03	10.09	10.21	10.33	10.51	11.03	11.09	11.21	11.33	11.51	12.03	12.09	12.21	12.33	12.51	13.03	13.09	13.21	13.33	13.51	14.03
Hauptbhf./Steintorwall	U S G	6.12	7.12	8.12	8.57	9.12	9.27	9.54	10.06	10.12	10.24	10.36	10.54	11.06	11.12	11.24	11.36	11.54	12.06	12.12	12.24	12.36	12.54	13.06	13.12	13.24	13.36	13.54	14.06
Steinstraße		6.13	7.13	8.13	8.58	9.13	9.28	9.55	10.07	10.13	10.25	10.37	10.55	11.07	11.13	11.25	11.37	11.55	12.07	12.13	12.25	12.37	12.55	13.07	13.13	13.25	13.37	13.55	14.07
Spaldingstraße		6.15	7.15	8.15	9.00	9.15	9.30	9.57	10.09	10.15	10.27	10.39	10.57	11.09	11.15	11.27	11.39	11.57	12.09	12.15	12.27	12.39	12.57	13.09	13.15	13.27	13.39	13.57	14.09
Lippeltstraße		6.16	7.16	8.16	9.01	9.16	9.31	9.58	10.10	10.16	10.28	10.40	10.58	11.10	11.16	11.28	11.40	11.58	12.10	12.16	12.28	12.40	12.58	13.10	13.16	13.28	13.40	13.58	14.10
Nagelsweg		6.17	7.17	8.17	9.02	9.17	9.32	9.59	10.11	10.17	10.29	10.41	10.59	11.11	11.17	11.29	11.41	11.59	12.11	12.17	12.29	12.41	12.59	13.11	13.17	13.29	13.41	13.59	14.11
Billhomer Brückenstraße		6.18	7.18	8.18	9.03	9.18	9.33	10.00	10.12	10.18	10.30	10.42	11.00	11.12	11.18	11.30	11.42	12.00	12.12	12.18	12.30	12.42	13.00	13.12	13.18	13.30	13.42	14.00	14.12
Billhomer Röhrendamm		6.19	7.19	8.19	9.04	9.19	9.34	10.01	10.13	10.19	10.31	10.43	11.01	11.13	11.19	11.31	11.43	12.01	12.13	12.19	12.31	12.43	13.01	13.13	13.19	13.31	13.43	14.01	14.13
Billhomer Mühlenweg		6.21	7.21	8.21	9.06	9.21	9.36	10.03	10.15	10.21	10.33	10.45	11.03	11.15	11.21	11.33	11.45	12.03	12.15	12.21	12.33	12.45	13.03	13.15	13.21	13.33	13.45	14.03	14.15
Lindleystraße		6.22	7.22	8.22	9.07	9.22	9.37	10.04	10.16	10.22	10.34	10.46	11.04	11.16	11.22	11.34	11.46	12.04	12.16	12.22	12.34	12.46	13.04	13.16	13.22	13.34	13.46	14.04	14.16
Billhomer Deich		6.23	7.23	8.23	9.08	9.23	9.38	10.05	10.17	10.23	10.35	10.47	11.05	11.17	11.23	11.35	11.47	12.05	12.17	12.23	12.35	12.47	13.05	13.17	13.23	13.35	13.47	14.05	14.17
Thiedingreihe		6.23	7.23	8.23	9.08	9.23	9.38	10.05	10.17	10.23	10.35	10.47	11.05	11.17	11.23	11.35	11.47	12.05	12.17	12.23	12.35	12.47	13.05	13.17	13.23	13.35	13.47	14.05	14.17
Zollvereinsstraße		6.25	7.25	8.25	9.10	9.25	9.40	10.07	10.19	10.25	10.37	10.49	11.07	11.19	11.25	11.37	11.49	12.07	12.19	12.25	12.37	12.49	13.07	13.19	13.25	13.37	13.49	14.07	14.19
Ausschläger Allee		6.26	7.26	8.26	9.11	9.26	9.41	10.08	10.20	10.26	10.38	10.50	11.08	11.20	11.26	11.38	11.50	12.08	12.20	12.26	12.38	12.50	13.08	13.20	13.26	13.38	13.50	14.08	14.20
S Tiefstack		6.27	7.27	8.27	9.12	9.27	9.42	10.09	10.21	10.27	10.39	10.51	11.09	11.21	11.27	11.39	11.51	12.09	12.21	12.27	12.39	12.51	13.09	13.21	13.27	13.39	13.51	14.09	14.21
Kraftwerk Tiefstack		6.28	7.28	8.28	9.13	9.28	9.43	10.10	10.22	10.28	10.40	10.52	11.10	11.22	11.28	11.40	11.52	12.10	12.22	12.28	12.40	12.52	13.10	13.22	13.28	13.40	13.52	14.10	14.22
Halskestraße (West)		6.29	7.29	8.29		9.29				10.29					11.29					12.29						13.29			
Halskestraße (Mitte)		6.30	7.30	8.30		9.30				10.30					11.30					12.30						13.30			
Moorfleet		6.31	7.31	8.32		9.32				10.32					11.32					12.32						13.32			
Moorfleet		6.32	7.32	8.33		9.33				10.33					11.33					12.33						13.33			
Moorfleeter Hauptdeich		6.34	7.34	8.35		9.35				10.35					11.35					12.35						13.35			
Tatenberger Schleuse		6.35	7.35	8.36		9.36				10.36					11.36					12.36						13.36			
Tatenberger Damm		6.36	7.36	8.37		9.37				10.37					11.37					12.37						13.37			
Spadenländer Ecke		6.36	7.36	8.37		9.37				10.37					11.37					12.37						13.37			
Beim Bieberhof		6.37	7.37	8.38		9.38				10.38					11.38					12.38						13.38			
Fasanengrund		6.38	7.38	8.39		9.39				10.39					11.39					12.39						13.39			
Schwersweg		6.38	7.38	8.40		9.40				10.40					11.40					12.40						13.40			
Elversweg		6.39	7.39	8.41		9.41				10.41					11.41					12.41						13.41			
Schule Ochsenwerder		6.40	7.40	8.42		9.42				10.42					11.42					12.42						13.42			
Dorferbogen		6.41	7.41	8.43		9.43				10.43					11.43					12.43						13.43			
Gauerter Hauptdeich 35		6.42	7.42	8.44		9.44				10.44					11.44					12.44						13.44			
Gauerter Hauptdeich 77		6.42	7.42	8.44		9.44				10.44					11.44					12.44						13.44			
Ochsenwerder Elbdeich 3		6.43	7.43	8.45		9.45				10.45					11.45					12.45						13.45			
Nagelstegel		6.43	7.43	8.46		9.46				10.46					11.46					12.46						13.46			
Oortkaten		6.44	7.44	8.47		9.47				10.47					11.47					12.47						13.47			
Oortkatenufer		6.46	7.46	8.49		9.49				10.49					11.49					12.49						13.49			
Overhaken		6.47	7.47	8.50		9.50				10.50					11.50					12.50						13.50			
Overwerder		6.48	7.48	8.51		9.51				10.51					11.51					12.51						13.51			
Warwischer Hinterdeich		6.49	7.49	8.52		9.52				10.52					11.52					12.52						13.52			
Wraust		6.51	7.51	8.54		9.54				10.54					11.54					12.54						13.54			
Howe Hauptdeich		6.52	7.52	8.55		9.55				10.55					11.55					12.55						13.55			
Howe (Ost)		6.52	7.52	8.55		9.55				10.55					11.55					12.55						13.55			
Sande		6.53	7.53	8.56		9.56				10.56					11.56					12.56						13.56			
Lütjenburg bei Kirchwerder		6.54	7.54	8.57		9.57				10.57					11.57					12.57						13.57			
Sülzbrack		6.55	7.55	8.58		9.58				10.58					11.58					12.58						13.58			
Zollenspieker (Fähre)		6.56	7.56	8.59		9.59				10.59					11.59					12.59						13.59			
Grünerdeich		6.57	7.57	9.00	10.00					11.00					12.00					13.00						14.00			
Riepenburg		6.58	7.58	9.01	10.01					11.01					12.01					13.01						14.01			
Riepenburger Brack		6.58	7.58	9.01	10.01					11.01					12.01					13.01						14.01			

West-Kraueler Bogen	6.59	7.59	9.02	10.02	11.02	12.02	13.02	14.02
Ost-Kraueler Bogen	7.00	8.00	9.03	10.03	11.03	12.03	13.03	14.03
Kraueler Hauptdeich	7.01	8.01	9.04	10.04	11.04	12.04	13.04	14.04
Kraueler Hauptdeich 261	7.02	8.02	9.05	10.05	11.05	12.05	13.05	14.05
Achterdeich	7.03	8.03	9.06	10.06	11.06	12.06	13.06	14.06
Neuengammer Hauptdeich	7.04	8.04	9.07	10.07	11.07	12.07	13.07	14.07
Neuengammer Elbdeich	7.05	8.05	9.08	10.08	11.08	12.08	13.08	14.08
Gammer Weg (Süd)	7.06	8.06	9.09	10.09	11.09	12.09	13.09	14.09
Altengammer Elbwiesen	7.06	8.06	9.09	10.09	11.09	12.09	13.09	14.09
Altengamme (Süd)	7.07	8.07	9.10	10.10	11.10	12.10	13.10	14.10
Altengammer Löschplatz	7.07	8.07	9.10	10.10	11.10	12.10	13.10	14.10
Zeltplatz Altengamme	7.08	8.08	9.11	10.11	11.11	12.11	13.11	14.11
Borghorst	7.10	8.10	9.13	10.13	11.13	12.13	13.13	14.13

an



Gesamtverkehr Hauptbahnhof/ZOB - Zollvereinsstraße siehe separate Tabellen

Auf der Linie 120 können Sie täglich nach 19 Uhr und sonntags ganztägig ab ☺ Tiefstack auch zwischen den Haltestellen aussteigen.
Heiligabend und Silvester wie sonnabends

Hauptbahnhof / ZOB – S Tiefstack – Zollenspieker – Borghorst



Haltestellen mit Anschlusslinien	sonnabends																											
Hauptbahnhof/ZOB	14.09	14.21	14.33	14.51	15.03	15.09	15.21	15.33	15.51	16.03	16.09	16.21	16.33	16.51	17.03	17.09	17.21	17.33	17.51	18.03	18.09	18.21	18.33	18.51	19.03	19.09	19.21	19.33
Hauptbhf./Steinorwall	14.12	14.24	14.36	14.54	15.06	15.12	15.24	15.36	15.54	16.06	16.12	16.24	16.36	16.54	17.06	17.12	17.24	17.36	17.54	18.06	18.12	18.24	18.36	18.54	19.06	19.12	19.24	19.36
Steinstraße	14.13	14.25	14.37	14.55	15.07	15.13	15.25	15.37	15.55	16.07	16.13	16.25	16.37	16.55	17.07	17.13	17.25	17.37	17.55	18.07	18.13	18.25	18.37	18.55	19.07	19.13	19.25	19.37
Spaldingstraße	14.15	14.27	14.39	14.57	15.09	15.15	15.27	15.39	15.57	16.09	16.15	16.27	16.39	16.57	17.09	17.15	17.27	17.39	17.57	18.09	18.15	18.27	18.39	18.57	19.09	19.15	19.27	19.39
Lippeltstraße	14.16	14.28	14.40	14.58	15.10	15.16	15.28	15.40	15.58	16.10	16.16	16.28	16.40	16.58	17.10	17.16	17.28	17.40	17.58	18.10	18.16	18.28	18.40	18.58	19.10	19.16	19.28	19.40
Nagelsweg	14.17	14.29	14.41	14.59	15.11	15.17	15.29	15.41	15.59	16.11	16.17	16.29	16.41	16.59	17.11	17.17	17.29	17.41	17.59	18.11	18.17	18.29	18.41	18.59	19.11	19.17	19.29	19.41
Billhomer Brückenstraße	14.18	14.30	14.42	15.00	15.12	15.18	15.30	15.42	16.00	16.12	16.18	16.30	16.42	17.00	17.12	17.18	17.30	17.42	18.00	18.12	18.18	18.30	18.42	19.00	19.12	19.18	19.30	19.42
Billhomer Röhrendamm	14.19	14.31	14.43	15.01	15.13	15.19	15.31	15.43	16.01	16.13	16.19	16.31	16.43	17.01	17.13	17.19	17.31	17.43	18.01	18.13	18.19	18.31	18.43	19.01	19.13	19.19	19.31	19.43
Billhomer Mühlenweg	14.21	14.33	14.45	15.03	15.15	15.21	15.33	15.45	16.03	16.15	16.21	16.33	16.45	17.03	17.15	17.21	17.33	17.45	18.03	18.15	18.21	18.33	18.45	19.03	19.15	19.21	19.33	19.45
Lindleystraße	14.22	14.34	14.46	15.04	15.16	15.22	15.34	15.46	16.04	16.16	16.22	16.34	16.46	17.04	17.16	17.22	17.34	17.46	18.04	18.16	18.22	18.34	18.46	19.04	19.16	19.22	19.34	19.46
Billhomer Deich	14.23	14.35	14.47	15.05	15.17	15.23	15.35	15.47	16.05	16.17	16.23	16.35	16.47	17.05	17.17	17.23	17.35	17.47	18.05	18.17	18.23	18.35	18.47	19.05	19.17	19.23	19.35	19.47
Thiedingreihe	14.23	14.35	14.47	15.05	15.17	15.23	15.35	15.47	16.05	16.17	16.23	16.35	16.47	17.05	17.17	17.23	17.35	17.47	18.05	18.17	18.23	18.35	18.47	19.05	19.17	19.23	19.35	19.47
Zollvereinsstraße	14.25	14.37	14.49	15.07	15.19	15.25	15.37	15.49	16.07	16.19	16.25	16.37	16.49	17.07	17.19	17.25	17.37	17.49	18.07	18.19	18.25	18.37	18.49	19.07	19.19	19.25	19.37	19.49
Ausschläger Allee	14.26	14.38	14.50	15.08	15.20	15.26	15.38	15.50	16.08	16.20	16.26	16.38	16.50	17.08	17.20	17.26	17.38	17.50	18.08	18.20	18.26	18.38	18.50	19.08	19.20	19.26	19.38	19.50
S Tiefstack	14.27	14.39	14.51	15.09	15.21	15.27	15.39	15.51	16.09	16.21	16.27	16.39	16.51	17.09	17.21	17.27	17.39	17.51	18.09	18.21	18.27	18.39	18.51	19.09	19.21	19.27	19.39	19.51
Kraftwerk Tiefstack	14.28	14.40	14.52	15.10	15.22	15.28	15.40	15.52	16.10	16.22	16.28	16.40	16.52	17.10	17.22	17.28	17.40	17.52	18.10	18.22	18.28	18.40	18.52	19.10	19.22	19.28	19.40	19.52
Halskestraße (West)	14.29					15.29					16.29				17.29					18.29					19.29			
Halskestraße (Mitte)	14.30					15.30					16.30				17.30					18.30					19.30			
Moorfleet	14.32					15.32					16.32				17.32					18.32					19.32			
Moorfleet	14.33					15.33					16.33				17.33					18.33					19.33			
Moorfleeter Hauptdeich	14.35					15.35					16.35				17.35					18.35					19.35			
Tatenberger Schleuse	14.36					15.36					16.36				17.36					18.36					19.36			
Tatenberger Damm	14.37					15.37					16.37				17.37					18.37					19.37			
Spadenländer Ecke	14.37					15.37					16.37				17.37					18.37					19.37			
Beim Bieberhof	14.38					15.38					16.38				17.38					18.38					19.38			
Fasanengrund	14.39					15.39					16.39				17.39					18.39					19.39			
Schwersweg	14.40					15.40					16.40				17.40					18.40					19.40			
Elversweg	14.41					15.41					16.41				17.41					18.41					19.41			
Schule Ochsenwerder	14.42					15.42					16.42				17.42					18.42					19.42			
Dorferbogen	14.43					15.43					16.43				17.43					18.43					19.43			
Gauerter Hauptdeich 35	14.44					15.44					16.44				17.44					18.44					19.44			
Gauerter Hauptdeich 77	14.44					15.44					16.44				17.44					18.44					19.44			
Ochsenwerder Elbdeich 3	14.45					15.45					16.45				17.45					18.45					19.45			
Nagelstegel	14.46					15.46					16.46				17.46					18.46					19.46			
Oortkaten	14.47					15.47					16.47				17.47					18.47					19.47			
Oortkatenufer	14.49					15.49					16.49				17.49					18.49					19.49			
Overhaken	14.50					15.50					16.50				17.50					18.50					19.50			
Overwerder	14.51					15.51					16.51				17.51					18.51					19.51			
Warwischer Hinterdeich	14.52					15.52					16.52				17.52					18.52					19.52			
Wraust	14.54					15.54					16.54				17.54					18.54					19.54			
Hower Hauptdeich	14.55					15.55					16.55				17.55					18.55					19.55			
Howe (Ost)	14.55					15.55					16.55				17.55					18.55					19.55			
Sande	14.56					15.56					16.56				17.56					18.56					19.56			
Lütjenburg bei Kirchwerder	14.57					15.57					16.57				17.57					18.57					19.57			
Sülzbrack	14.58					15.58					16.58				17.58					18.58					19.58			
Zollenspieker (Fähre)	14.59					15.59					16.59				17.59					18.59					19.59			
Grünerdeich	15.00					16.00					17.00				18.00					19.00					20.00			
Riepenburg	15.01					16.01					17.01				18.01					19.01					20.01			
Riepenburger Brack	15.01					16.01					17.01				18.01					19.01					20.01			

West-Kraueler Bogen	15.02	16.02	17.02	18.02	19.01	20.01
Ost-Kraueler Bogen	15.03	16.03	17.03	18.03	19.02	20.02
Kraueler Hauptdeich	15.04	16.04	17.04	18.04	19.03	20.03
Kraueler Hauptdeich 261	15.05	16.05	17.05	18.05	19.04	20.04
Achterdeich	15.06	16.06	17.06	18.06	19.05	20.05
Neuengammer Hauptdeich	15.07	16.07	17.07	18.07	19.06	20.06
Neuengammer Elbdeich	15.08	16.08	17.08	18.08	19.07	20.07
Gammer Weg (Süd)	15.09	16.09	17.09	18.09	19.08	20.08
Altengammer Elbwiesen	15.09	16.09	17.09	18.09	19.08	20.08
Altengamme (Süd)	15.10	16.10	17.10	18.10	19.09	20.09
Altengammer Löschplatz	15.10	16.10	17.10	18.10	19.09	20.09
Zeltplatz Altengamme	15.11	16.11	17.11	18.11	19.10	20.10
Borghorst	15.13	16.13	17.13	18.13	19.12	20.12



Gesamtverkehr Hauptbahnhof/ZOB - Zollvereinsstraße siehe separate Tabellen
 Auf der Linie 120 können Sie täglich nach 19 Uhr und sonntags ganztägig ab ☺ Tiefstack auch zwischen den Haltestellen aussteigen.
 Heiligabend und Silvester wie sonnabends

Hauptbahnhof / ZOB – S Tiefstack – Zollenspieker – Borghorst



Haltestellen mit Anschlusslinien	sonnabends													sonntags													
	19.54	20.10	20.25	20.55	21.10	21.25	21.55	22.10	22.25	22.55	23.10	23.25	0.10	7.10	11.10	11.25	11.55	12.10	12.25	12.55	13.10	13.25	13.55	14.10	14.25	14.55	15.10
Hauptbahnhof/ZOB	19.54	20.10	20.25	20.55	21.10	21.25	21.55	22.10	22.25	22.55	23.10	23.25	0.10	7.10	11.10	11.25	11.55	12.10	12.25	12.55	13.10	13.25	13.55	14.10	14.25	14.55	15.10
Hauptbhf./Steintorwall	19.57	20.12	20.27	20.57	21.12	21.27	21.57	22.12	22.27	22.57	23.12	23.27	0.12	7.12	11.12	11.27	11.57	12.12	12.27	12.57	13.12	13.27	13.57	14.12	14.27	14.57	15.12
Steinstraße	19.58	20.13	20.28	20.58	21.13	21.28	21.58	22.13	22.28	22.58	23.13	23.28	0.13	7.13	11.13	11.28	11.58	12.13	12.28	12.58	13.13	13.28	13.58	14.13	14.28	14.58	15.13
Spaldingstraße	20.00	20.15	20.30	21.00	21.15	21.30	22.00	22.15	22.30	23.00	23.15	23.30	0.15	7.15	11.15	11.30	12.00	12.15	12.30	13.00	13.15	13.30	14.00	14.15	14.30	15.00	15.15
Lippeltstraße	20.01	20.16	20.31	21.01	21.16	21.31	22.01	22.16	22.31	23.01	23.16	23.31	0.16	7.16	11.16	11.31	12.01	12.16	12.31	13.01	13.16	13.31	14.01	14.16	14.31	15.01	15.16
Nagelsweg	20.02	20.17	20.32	21.02	21.17	21.32	22.02	22.17	22.32	23.02	23.17	23.32	0.17	7.17	11.17	11.32	12.02	12.17	12.32	13.02	13.17	13.32	14.02	14.17	14.32	15.02	15.17
Billhorne Brückenstraße	20.03	20.18	20.33	21.03	21.18	21.33	22.03	22.18	22.33	23.03	23.18	23.33	0.18	7.18	11.18	11.33	12.03	12.18	12.33	13.03	13.18	13.33	14.03	14.18	14.33	15.03	15.18
Billhorne Röhrendamm	20.04	20.19	20.34	21.04	21.19	21.34	22.04	22.19	22.34	23.04	23.19	23.34	0.19	7.19	11.19	11.34	12.04	12.19	12.34	13.04	13.19	13.34	14.04	14.19	14.34	15.04	15.19
Billhorne Mühlenweg	20.06	20.21	20.36	21.06	21.21	21.36	22.06	22.21	22.36	23.06	23.21	23.36	0.21	7.21	11.21	11.36	12.06	12.21	12.36	13.06	13.21	13.36	14.06	14.21	14.36	15.06	15.21
Lindleystraße	20.07	20.22	20.37	21.07	21.22	21.37	22.07	22.22	22.37	23.07	23.22	23.37	0.22	7.22	11.22	11.37	12.07	12.22	12.37	13.07	13.22	13.37	14.07	14.22	14.37	15.07	15.22
Billhorne Deich	20.08	20.23	20.38	21.08	21.23	21.38	22.08	22.23	22.38	23.08	23.23	23.38	0.23	7.23	11.23	11.38	12.08	12.23	12.38	13.08	13.23	13.38	14.08	14.23	14.38	15.08	15.23
Thiedingreihe	20.08	20.23	20.38	21.08	21.23	21.38	22.08	22.23	22.38	23.08	23.23	23.38	0.23	7.23	11.23	11.38	12.08	12.23	12.38	13.08	13.23	13.38	14.08	14.23	14.38	15.08	15.23
Zollvereinsstraße	20.10	20.25	20.40	21.10	21.25	21.40	22.10	22.25	22.40	23.10	23.25	23.40	0.25	7.25	11.25	11.40	12.10	12.25	12.40	13.10	13.25	13.40	14.10	14.25	14.40	15.10	15.25
Ausschläger Allee	20.11	20.26	20.41	21.11	21.26	21.41	22.11	22.26	22.41	23.11	23.26	23.41	0.26	7.26	11.26	11.41	12.11	12.26	12.41	13.11	13.26	13.41	14.11	14.26	14.41	15.11	15.26
S Tiefstack	20.12	20.27	20.42	21.12	21.27	21.42	22.12	22.27	22.42	23.12	23.27	23.42	0.27	7.27	11.27	11.42	12.12	12.27	12.42	13.12	13.27	13.42	14.12	14.27	14.42	15.12	15.27
Kraftwerk Tiefstack	20.13	20.28	20.43	21.13	21.28	21.43	22.13	22.28	22.43	23.13	23.28	23.43	0.28	7.28	11.28	11.43	12.13	12.28	12.43	13.13	13.28	13.43	14.13	14.28	14.43	15.13	15.28
Halskestraße (West)	20.29			21.29			22.29					23.29	7.29		11.29			12.29				13.29			14.29		15.29
Halskestraße (Mitte)	20.30			21.30			22.30					23.30	7.30		11.30			12.30				13.30			14.30		15.30
Moorfleet	20.31			21.31			22.31					23.31	7.31		11.31			12.31				13.31			14.31		15.31
Moorfleet	20.32			21.32			22.32					23.32	7.32		11.32			12.32				13.32			14.32		15.32
Moorfleeter Hauptdeich	20.34			21.34			22.34					23.34	7.34		11.34			12.34				13.34			14.34		15.34
Tatenberger Schleuse	20.35			21.35			22.35					23.35	7.35		11.35			12.35				13.35			14.35		15.35
Tatenberger Damm	20.36			21.36			22.36					23.36	7.36		11.36			12.36				13.36			14.36		15.36
Spadenländer Ecke	20.36			21.36			22.36					23.36	7.36		11.36			12.36				13.36			14.36		15.36
Beim Bieberhof	20.37			21.37			22.37					23.37	7.37		11.37			12.37				13.37			14.37		15.37
Fasanengrund	20.38			21.38			22.38					23.38	7.38		11.38			12.38				13.38			14.38		15.38
Schwersweg	20.38			21.38			22.38					23.38	7.38		11.38			12.38				13.38			14.38		15.38
Elversweg	20.39			21.39			22.39					23.39	7.39		11.39			12.39				13.39			14.39		15.39
Schule Ochsenwerder	20.40			21.40			22.40					23.40	7.40		11.40			12.40				13.40			14.40		15.40
Dorferbogen	20.41			21.41			22.41					23.41	7.41	alle	11.41			12.41				13.41			14.41		15.41
Gauert Hauptdeich 35	20.42			21.42			22.42					23.42	7.42	60	11.42			12.42				13.42			14.42		15.42
Gauert Hauptdeich 77	20.42			21.42			22.42					23.42	7.42	Min	11.42			12.42				13.42			14.42		15.42
Ochsenwerder Elbdeich 3	20.43			21.43			22.43					23.43	7.43		11.43			12.43				13.43			14.43		15.43
Nagelstegel	20.43			21.43			22.43					23.43	7.43		11.43			12.43				13.43			14.43		15.43
Oortkaten	20.44			21.44			22.44					23.44	7.44		11.44			12.44				13.44			14.44		15.44
Oortkatenufer	20.46			21.46			22.46					23.46	7.46		11.46			12.46				13.46			14.46		15.46
Overhaken	20.47			21.47			22.47					23.47	7.47		11.47			12.47				13.47			14.47		15.47
Overwerder	20.48			21.48			22.48					23.48	7.48		11.48			12.48				13.48			14.48		15.48
Warwischer Hinterdeich	20.49			21.49			22.49					23.49	7.49		11.49			12.49				13.49			14.49		15.49
Wraust	20.51			21.51			22.51					23.51	7.51		11.51			12.51				13.51			14.51		15.51
Howe Hauptdeich	20.52			21.52			22.52					23.52	7.52		11.52			12.52				13.52			14.52		15.52
Howe (Ost)	20.52			21.52			22.52					23.52	7.52		11.52			12.52				13.52			14.52		15.52
Sande	20.53			21.53			22.53					23.53	7.53		11.53			12.53				13.53			14.53		15.53
Lütjenburg bei Kirchwerder	20.54			21.54			22.54					23.54	7.54		11.54			12.54				13.54			14.54		15.54
Sülzbrack	20.55			21.55			22.55					23.55	7.55		11.55			12.55				13.55			14.55		15.55
Zollenspieker (Fähre)	20.56			21.56			22.56					23.56	7.56		11.56			12.56				13.56			14.56		15.56
Grünerdeich	20.57			21.57			22.57					23.57	7.57		11.57			12.57				13.57			14.57		15.57
Riepenburg	20.58			21.58			22.58					23.58	7.58		11.58			12.58				13.58			14.58		15.58
Riepenburger Brack	20.58			21.58			22.58					23.58	7.58		11.58			12.58				13.58			14.58		15.58

West-Kraueler Bogen	20.59	21.59	22.59	7.59	11.59	12.59	13.59	14.59	15.59
Ost-Kraueler Bogen	21.00	22.00	23.00	8.00	12.00	13.00	14.00	15.00	16.00
Kraueler Hauptdeich	21.01	22.01	23.01	8.01	12.01	13.01	14.01	15.01	16.01
Kraueler Hauptdeich 261	21.02	22.02	23.02	8.02	12.02	13.02	14.02	15.02	16.02
Achterdeich	21.03	22.03	23.03	8.03	12.03	13.03	14.03	15.03	16.03
Neuengammer Hauptdeich	21.04	22.04	23.04	8.04	12.04	13.04	14.04	15.04	16.04
Neuengammer Elbdeich	21.05	22.05	23.05	8.05	12.05	13.05	14.05	15.05	16.05
Gammer Weg (Süd)	21.06	22.06	23.06	8.06	12.06	13.06	14.06	15.06	16.06
Altengammer Elbwiesen	21.06	22.06	23.06	8.06	12.06	13.06	14.06	15.06	16.06
Altengamme (Süd)	21.07	22.07	23.07	8.07	12.07	13.07	14.07	15.07	16.07
Altengammer Löschplatz	21.07	22.07	23.07	8.07	12.07	13.07	14.07	15.07	16.07
Zeltplatz Altengamme	21.08	22.08	23.08	8.08	12.08	13.08	14.08	15.08	16.08
Borghorst	21.10	22.10	23.10	8.10	12.10	13.10	14.10	15.10	16.10



Gesamtverkehr Hauptbahnhof/ZOB - Zollvereinsstraße siehe separate Tabellen

Auf der Linie 120 können Sie täglich nach 19 Uhr und sonntags ganztägig ab ☺ Tiefstack auch zwischen den Haltestellen aussteigen.
Heiligabend und Silvester wie sonnabends

Haltestellen mit Anschlusslinien	sonntags																								
Hauptbahnhof/ZOB	15.25	15.55	16.10	16.25	16.55	17.10	17.25	17.55	18.10	18.25	18.55	19.10	19.25	19.55	20.10	20.25	20.55	21.10	21.25	21.55	22.10	22.25	22.55	23.10	23.25
Hauptbhf./Steinorwall	15.27	15.57	16.12	16.27	16.57	17.12	17.27	17.57	18.12	18.27	18.57	19.12	19.27	19.57	20.12	20.27	20.57	21.12	21.27	21.57	22.12	22.27	22.57	23.12	23.27
Steinstraße	15.28	15.58	16.13	16.28	16.58	17.13	17.28	17.58	18.13	18.28	18.58	19.13	19.28	19.58	20.13	20.28	20.58	21.13	21.28	21.58	22.13	22.28	22.58	23.13	23.28
Spaldingstraße	15.30	16.00	16.15	16.30	17.00	17.15	17.30	18.00	18.15	18.30	19.00	19.15	19.30	20.00	20.15	20.30	21.00	21.15	21.30	22.00	22.15	22.30	23.00	23.15	23.30
Lippeltstraße	15.31	16.01	16.16	16.31	17.01	17.16	17.31	18.01	18.16	18.31	19.01	19.16	19.31	20.01	20.16	20.31	21.01	21.16	21.31	22.01	22.16	22.31	23.01	23.16	23.31
Nagelsweg	15.32	16.02	16.17	16.32	17.02	17.17	17.32	18.02	18.17	18.32	19.02	19.17	19.32	20.02	20.17	20.32	21.02	21.17	21.32	22.02	22.17	22.32	23.02	23.17	23.32
Billhorne Brückenstraße	15.33	16.03	16.18	16.33	17.03	17.18	17.33	18.03	18.18	18.33	19.03	19.18	19.33	20.03	20.18	20.33	21.03	21.18	21.33	22.03	22.18	22.33	23.03	23.18	23.33
Billhorne Röhrendamm	15.34	16.04	16.19	16.34	17.04	17.19	17.34	18.04	18.19	18.34	19.04	19.19	19.34	20.04	20.19	20.34	21.04	21.19	21.34	22.04	22.19	22.34	23.04	23.19	23.34
Billhorne Mühlenweg	15.36	16.06	16.21	16.36	17.06	17.21	17.36	18.06	18.21	18.36	19.06	19.21	19.36	20.06	20.21	20.36	21.06	21.21	21.36	22.06	22.21	22.36	23.06	23.21	23.36
Lindleystraße	15.37	16.07	16.22	16.37	17.07	17.22	17.37	18.07	18.22	18.37	19.07	19.22	19.37	20.07	20.22	20.37	21.07	21.22	21.37	22.07	22.22	22.37	23.07	23.22	23.37
Billhorne Deich	15.38	16.08	16.23	16.38	17.08	17.23	17.38	18.08	18.23	18.38	19.08	19.23	19.38	20.08	20.23	20.38	21.08	21.23	21.38	22.08	22.23	22.38	23.08	23.23	23.38
Thiedingreihe	15.38	16.08	16.23	16.38	17.08	17.23	17.38	18.08	18.23	18.38	19.08	19.23	19.38	20.08	20.23	20.38	21.08	21.23	21.38	22.08	22.23	22.38	23.08	23.23	23.38
Zollvereinsstraße	15.40	16.10	16.25	16.40	17.10	17.25	17.40	18.10	18.25	18.40	19.10	19.25	19.40	20.10	20.25	20.40	21.10	21.25	21.40	22.10	22.25	22.40	23.10	23.25	23.40
Ausschläger Allee	15.41	16.11	16.26	16.41	17.11	17.26	17.41	18.11	18.26	18.41	19.11	19.26	19.41	20.11	20.26	20.41	21.11	21.26	21.41	22.11	22.26	22.41	23.11	23.26	23.41
S Tiefstack	15.42	16.12	16.27	16.42	17.12	17.27	17.42	18.12	18.27	18.42	19.12	19.27	19.42	20.12	20.27	20.42	21.12	21.27	21.42	22.12	22.27	22.42	23.12	23.27	23.42
Kraftwerk Tiefstack	15.43	16.13	16.28	16.43	17.13	17.28	17.43	18.13	18.28	18.43	19.13	19.28	19.43	20.13	20.28	20.43	21.13	21.28	21.43	22.13	22.28	22.43	23.13	23.28	23.43
Halskestraße (West)			16.29		17.29			18.29			19.29			20.29			21.29			22.29					
Halskestraße (Mitte)			16.30		17.30			18.30			19.30			20.30			21.30			22.30					
Moorfleet			16.31		17.31			18.31			19.31			20.31			21.31			22.31					
Moorfleet			16.32		17.32			18.32			19.32			20.32			21.32			22.32					
Moorfleeter Hauptdeich			16.34		17.34			18.34			19.34			20.34			21.34			22.34					
Tatenberger Schleuse			16.35		17.35			18.35			19.35			20.35			21.35			22.35					
Tatenberger Damm			16.36		17.36			18.36			19.36			20.36			21.36			22.36					
Spadenländer Ecke			16.36		17.36			18.36			19.36			20.36			21.36			22.36					
Beim Bieberhof			16.37		17.37			18.37			19.37			20.37			21.37			22.37					
Fasanengrund			16.38		17.38			18.38			19.38			20.38			21.38			22.38					
Schwersweg			16.38		17.38			18.38			19.38			20.38			21.38			22.38					
Elversweg			16.39		17.39			18.39			19.39			20.39			21.39			22.39					
Schule Ochsenwerder			16.40		17.40			18.40			19.40			20.40			21.40			22.40					
Dorferbogen			16.41		17.41			18.41			19.41			20.41			21.41			22.41					
Gauerter Hauptdeich 35			16.42		17.42			18.42			19.42			20.42			21.42			22.42					
Gauerter Hauptdeich 77			16.42		17.42			18.42			19.42			20.42			21.42			22.42					
Ochsenwerder Elbdeich 3			16.43		17.43			18.43			19.43			20.43			21.43			22.43					
Nagelstegel			16.43		17.43			18.43			19.43			20.43			21.43			22.43					
Oortkaten			16.44		17.44			18.44			19.44			20.44			21.44			22.44					
Oortkatenufer			16.46		17.46			18.46			19.46			20.46			21.46			22.46					
Overhaken			16.47		17.47			18.47			19.47			20.47			21.47			22.47					
Overwerder			16.48		17.48			18.48			19.48			20.48			21.48			22.48					
Warwischer Hinterdeich			16.49		17.49			18.49			19.49			20.49			21.49			22.49					
Wraust			16.51		17.51			18.51			19.51			20.51			21.51			22.51					
Howe Hauptdeich			16.52		17.52			18.52			19.52			20.52			21.52			22.52					
Howe (Ost)			16.52		17.52			18.52			19.52			20.52			21.52			22.52					
Sande			16.53		17.53			18.53			19.53			20.53			21.53			22.53					
Lütjenburg bei Kirchwerder			16.54		17.54			18.54			19.54			20.54			21.54			22.54					
Sülzbrack			16.55		17.55			18.55			19.55			20.55			21.55			22.55					
Zollenspieker (Fähre)			16.56		17.56			18.56			19.56			20.56			21.56			22.56					
Grünerdeich			16.57		17.57			18.57			19.57			20.57			21.57			22.57					
Riepenburg			16.58		17.58			18.58			19.58			20.58			21.58			22.58					
Riepenburger Brack			16.58		17.58			18.58			19.58			20.58			21.58			22.58					

West-Kraueler Bogen	16.59	17.59	18.59	19.59	20.59	21.59	22.59
Ost-Kraueler Bogen	17.00	18.00	19.00	20.00	21.00	22.00	23.00
Kraueler Hauptdeich	17.01	18.01	19.01	20.01	21.01	22.01	23.01
Kraueler Hauptdeich 261	17.02	18.02	19.02	20.02	21.02	22.02	23.02
Achterdeich	17.03	18.03	19.03	20.03	21.03	22.03	23.03
Neuengammer Hauptdeich	17.04	18.04	19.04	20.04	21.04	22.04	23.04
Neuengammer Elbdeich	17.05	18.05	19.05	20.05	21.05	22.05	23.05
Gammer Weg (Süd)	17.06	18.06	19.06	20.06	21.06	22.06	23.06
Altengammer Elbwiesen	17.06	18.06	19.06	20.06	21.06	22.06	23.06
Altengamme (Süd)	17.07	18.07	19.07	20.07	21.07	22.07	23.07
Altengammer Löschplatz	17.07	18.07	19.07	20.07	21.07	22.07	23.07
Zeltplatz Altengamme	17.08	18.08	19.08	20.08	21.08	22.08	23.08
Borghorst	17.10	18.10	19.10	20.10	21.10	22.10	23.10

Gesamtverkehr Hauptbahnhof/ZOB - Zollvereinsstraße siehe separate Tabellen

Auf der Linie 120 können Sie täglich nach 19 Uhr und sonntags ganztägig ab ☺ Tiefstack auch zwischen den Haltestellen aussteigen.






Borghorst – Zollenspieker – ☉ Tiefstack – Hauptbahnhof / ZOB




Haltestellen mit Anschlusslinien		montags - freitags																								
Borghorst	ab	4.47	5.47	6.47	7.57	8.57	9.57	10.57		13.57	14.57	15.57	16.57		17.57		18.57	19.47	20.47							
Zeltplatz Altengamme		4.48	5.48	6.48	7.58	8.58	9.58	10.58		13.58	14.58	15.58	16.58		17.58		18.58	19.48	20.48							
Altengammer Löschplatz		4.49	5.49	6.49	7.59	8.59	9.59	10.59		13.59	14.59	15.59	16.59		17.59		18.59	19.49	20.49							
Altengamme (Süd)		4.49	5.49	6.49	7.59	8.59	9.59	10.59		13.59	14.59	15.59	16.59		17.59		18.59	19.49	20.49							
Altengammer Elbwiesen		4.50	5.50	6.50	8.00	9.00	10.00	11.00		14.00	15.00	16.00	17.00		18.00		19.00	19.50	20.50							
Gammer Weg (Süd)		4.51	5.51	6.51	8.01	9.01	10.01	11.01		14.01	15.01	16.01	17.01		18.01		19.01	19.51	20.51							
Neuengammer Elbdeich		4.52	5.52	6.52	8.02	9.02	10.02	11.02		14.02	15.02	16.02	17.02		18.02		19.02	19.52	20.52							
Neuengammer Hauptdeich		4.53	5.53	6.53	8.03	9.03	10.03	11.03		14.03	15.03	16.03	17.03		18.03		19.03	19.53	20.53							
Achterdeich		4.55	5.55	6.55	8.05	9.05	10.05	11.05		14.05	15.05	16.05	17.05		18.05		19.05	19.55	20.55							
Kraueler Hauptdeich 261		4.55	5.55	6.55	8.05	9.05	10.05	11.05		14.05	15.05	16.05	17.05		18.05		19.05	19.55	20.55							
Kraueler Hauptdeich		4.56	5.56	6.56	8.06	9.06	10.06	11.06		14.06	15.06	16.06	17.06		18.06		19.06	19.56	20.56							
Ost-Kraueler Bogen		4.57	5.57	6.57	8.07	9.07	10.07	11.07		14.07	15.07	16.07	17.07		18.07		19.07	19.57	20.57							
West-Kraueler Bogen		4.58	5.58	6.58	8.08	9.08	10.08	11.08		14.08	15.08	16.08	17.08		18.08		19.08	19.58	20.58							
Riepenburg		4.59	5.59	6.59	8.09	9.09	10.09	11.09		14.09	15.09	16.09	17.09		18.09		19.09	19.59	20.59							
Carlsbrack		5.00	6.00	7.00	8.10	9.10	10.10	11.10		14.10	15.10	16.10	17.10		18.10		19.10	20.00	21.00							
Grünerdeich		5.01	6.01	7.01	8.11	9.11	10.11	11.11		14.11	15.11	16.11	17.11		18.11		19.11	20.01	21.01							
Zollenspieker (Fähre)		5.02	6.02	7.02	8.12	9.12	10.12	11.12		14.12	15.12	16.12	17.12		18.12		19.12	20.02	21.02							
Sülzbrack		5.03	6.03	7.03	8.13	9.13	10.13	11.13		14.13	15.13	16.13	17.13		18.13		19.13	20.03	21.03							
Lütjenburg bei Kirchwerder		5.04	6.04	7.04	8.14	9.14	10.14	11.14		14.14	15.14	16.14	17.14		18.14		19.14	20.04	21.04							
Sande		5.05	6.05	7.05	8.15	9.15	10.15	11.15		14.15	15.15	16.15	17.15		18.15		19.15	20.05	21.05							
Howe (Ost)		5.06	6.06	7.06	8.16	9.16	10.16	11.16		14.16	15.16	16.16	17.16		18.16		19.16	20.06	21.06							
Howe Hauptdeich		5.07	6.07	7.07	8.17	9.17	10.17	11.17		14.17	15.17	16.17	17.17		18.17		19.17	20.07	21.07							
Wraust		5.08	6.08	7.08	8.18	9.18	10.18	11.18		14.18	15.18	16.18	17.18		18.18		19.18	20.08	21.08							
Warwischer Hinterdeich		5.10	6.10	7.10	8.20	9.20	10.20	11.20		14.20	15.20	16.20	17.20		18.20		19.20	20.10	21.10							
Overwerder		5.11	6.11	6.54	7.11	8.21	9.21	10.21	11.21		14.21	15.21	16.21	17.21		18.21		19.21	20.11	21.11						
Overhaken		5.12	6.12	6.55	7.12	8.22	9.22	10.22	11.22		14.22	15.22	16.22	17.22		18.22		19.22	20.12	21.12						
Oortkatenufer		5.13	6.13	6.56	7.13	8.23	9.23	10.23	11.23		14.23	15.23	16.23	17.23		18.23		19.23	20.13	21.13						
Oortkaten		5.15	6.15	6.58	7.15	8.25	9.25	10.25	11.25		14.25	15.25	16.25	17.25		18.25		19.25	20.15	21.15						
Nagelstegel		5.16	6.16	6.59	7.16	8.26	9.26	10.26	11.26	alle	14.26	15.26	16.26	17.26	18.26	19.26	20.16	21.16								
Ochsenwerder Elbdeich 3		5.17	6.17	7.00	7.17	8.27	9.27	10.27	11.27	60	14.27	15.27	16.27	17.27	18.27	19.27	20.17	21.17								
Gauerter Hauptdeich 77		5.17	6.17	7.00	7.17	8.27	9.27	10.27	11.27	Min	14.27	15.27	16.27	17.27	18.27	19.27	20.17	21.17								
Gauerter Hauptdeich 35		5.18	6.18	7.01	7.18	8.28	9.28	10.28	11.28		14.28	15.28	16.28	17.28	18.28	19.28	20.18	21.18								
Dorferbogen		5.19	6.19	7.02	7.19	8.29	9.29	10.29	11.29		14.29	15.29	16.29	17.29	18.29	19.29	20.19	21.19								
Schule Ochsenwerder		5.20	6.20	7.03	7.20	8.30	9.30	10.30	11.30		14.30	15.30	16.30	17.30	18.30	19.30	20.20	21.20								
Elversweg		5.21	6.21	7.04	7.21	8.31	9.31	10.31	11.31		14.31	15.31	16.31	17.31	18.31	19.31	20.21	21.21								
Schwersweg		5.22	6.22	7.22	8.32	9.32	10.32	11.32		14.32	15.32	16.32	17.32	18.32	19.32	20.22	21.22									
Fasanengrund		5.22	6.22	7.22	8.32	9.32	10.32	11.32		14.32	15.32	16.32	17.32	18.32	19.32	20.22	21.22									
Beim Bieberhof		5.23	6.23	7.23	8.33	9.33	10.33	11.33		14.33	15.33	16.33	17.33	18.33	19.33	20.23	21.23									
Spadenländer Ecke		5.24	6.24	7.24	8.34	9.34	10.34	11.34		14.34	15.34	16.34	17.34	18.34	19.34	20.24	21.24									
Tatenberger Damm		5.24	6.24	7.24	8.34	9.34	10.34	11.34		14.34	15.35	16.35	17.35	18.35	19.34	20.24	21.24									
Tatenberger Schleuse		5.26	6.26	7.26	8.36	9.36	10.36	11.36		14.36	15.36	16.36	17.36	18.36	19.36	20.26	21.26									
Moorfleeter Hauptdeich		5.27	6.27	7.27	8.37	9.37	10.37	11.37		14.37	15.37	16.37	17.37	18.37	19.37	20.27	21.27									
Moorfleet		5.30	6.30	7.30	8.40	9.40	10.40	11.40		14.40	15.40	16.40	17.40	18.40	19.40	20.30	21.30									
Halskestraße (Mitte)		5.31	6.31	7.31	8.41	9.41	10.41	11.41		14.41	15.41	16.41	17.41	18.41	19.41	20.31	21.31									
Halskestraße (West)		5.33	6.33	7.33	8.43	9.43	10.43	11.43		14.43	15.43	16.43	17.43	18.43	19.43	20.33	21.33									
Kraftwerk Tiefstack		5.35	6.35	7.35	8.23	8.45	9.45	10.45	11.45		14.45	15.45	16.45	17.45	17.55	18.25	18.45	18.55	19.25	19.45	19.55	20.25	21.20	21.35	21.50	22.45
☉ Tiefstack		5.37	6.37	7.37	8.25	8.47	9.47	10.47	11.47		14.47	15.47	16.47	17.47	17.57	18.27	18.47	18.57	19.27	19.47	19.57	20.37	21.22	21.37	21.52	22.47
Ausschläger Allee		5.38	6.38	7.38	8.26	8.48	9.48	10.48	11.48		14.48	15.48	16.48	17.48	17.58	18.28	18.48	18.58	19.28	19.48	19.58	20.38	21.23	21.38	21.53	22.48
Zollvereinsstraße		5.39	6.40	7.40	8.28	8.50	9.50	10.50	11.50		14.50	15.50	16.50	17.50	18.00	18.30	18.50	19.00	19.30	19.50	20.00	20.39	21.24	21.39	21.54	22.49

Thiedingreihe	5.39	6.40	7.40	8.28	8.50	9.50	10.50	11.50	14.50	15.50	16.50	17.50	18.00	18.30	18.50	19.00	19.30	19.50	20.00	20.39	21.24	21.39	21.54	22.49
Billhorer Deich	5.40	6.41	7.41	8.29	8.51	9.51	10.51	11.51	14.51	15.51	16.51	17.51	18.01	18.31	18.51	19.01	19.31	19.51	20.01	20.40	21.25	21.40	21.55	22.50
Lindleystraße	5.41	6.42	7.42	8.30	8.52	9.52	10.52	11.52	14.52	15.52	16.52	17.52	18.02	18.32	18.52	19.02	19.32	19.52	20.02	20.41	21.26	21.41	21.56	22.51
Billhorer Mühlenweg	5.42	6.44	7.44	8.32	8.54	9.54	10.54	11.54	14.54	15.54	16.54	17.54	18.04	18.34	18.54	19.04	19.34	19.54	20.04	20.42	21.27	21.42	21.57	22.52
Billhorer Brückenstraße	5.44	6.46	7.46	8.34	8.56	9.56	10.56	11.56	14.56	15.56	16.56	17.56	18.06	18.36	18.56	19.06	19.36	19.56	20.06	20.44	21.29	21.44	21.59	22.54
Nagelsweg	5.45	6.47	7.47	8.36	8.58	9.58	10.58	11.57	14.57	15.58	16.58	17.58	18.08	18.38	18.57	19.07	19.37	19.57	20.07	20.45	21.30	21.45	22.00	22.55
Lippeltstraße	5.46	6.48	7.48	8.37	8.59	9.59	10.59	11.58	14.58	15.59	16.59	17.59	18.09	18.39	18.58	19.08	19.38	19.58	20.08	20.46	21.31	21.46	22.01	22.56
Spaldingstraße	5.47	6.49	7.49	8.38	9.00	10.00	11.00	11.59	14.59	16.00	17.00	18.00	18.10	18.40	18.59	19.09	19.39	19.59	20.09	20.47	21.32	21.47	22.02	22.57
Steinstraße	5.49	6.51	7.51	8.40	9.02	10.02	11.02	12.01	15.01	16.02	17.02	18.02	18.12	18.42	19.01	19.11	19.41	20.01	20.11	20.49	21.34	21.49	22.04	22.59
Hauptbhf./Steintonwall 	5.51	6.54	7.54	8.43	9.05	10.05	11.05	12.04	15.04	16.05	17.05	18.05	18.15	18.45	19.04	19.14	19.44	20.04	20.14	20.51	21.36	21.51	22.06	23.01
Hauptbahnhof/ZOB	5.53	6.56	7.56	8.45	9.07	10.07	11.07	12.06	15.06	16.07	17.07	18.07	18.17	18.47	19.06	19.16	19.46	20.06	20.16	20.53	21.38	21.53	22.08	23.03

S an Schultagen in Hamburg

Gesamtverkehr Hauptbahnhof/ZOB - Zollvereinsstraße siehe separate Tabellen

Auf der Linie 120 können Sie täglich nach 19 Uhr und sonntags ganztägig bis  Tiefstack auch zwischen den Haltestellen aussteigen.






Borghorst – Zollenspieker – Tiefstack – Hauptbahnhof / ZOB





Haltestellen mit Anschlusslinien	sonnabends																												
Borghorst	ab	6.47	7.57	8.58	9.58	10.57	11.57																						
Zeltplatz Altengamme		6.48	7.58	8.59	9.59	10.58	11.58																						
Altengammer Löschplatz		6.49	7.59	9.00	10.00	10.59	11.59																						
Altengamme (Süd)		6.49	7.59	9.00	10.00	10.59	11.59																						
Altengammer Elbwiesen		6.50	8.00	9.01	10.01	11.00	12.00																						
Gammer Weg (Süd)		6.51	8.01	9.02	10.02	11.01	12.01																						
Neuengammer Elbdeich		6.52	8.02	9.03	10.03	11.02	12.02																						
Neuengammer Hauptdeich		6.53	8.03	9.04	10.04	11.03	12.03																						
Achterdeich		6.55	8.05	9.06	10.06	11.05	12.05																						
Kraueler Hauptdeich 261		6.55	8.05	9.06	10.06	11.05	12.05																						
Kraueler Hauptdeich		6.56	8.06	9.07	10.07	11.06	12.06																						
Ost-Kraueler Bogen		6.57	8.07	9.08	10.08	11.07	12.07																						
West-Kraueler Bogen		6.58	8.08	9.09	10.09	11.08	12.08																						
Riepenburg		6.59	8.09	9.10	10.10	11.09	12.09																						
Carlsbrack		7.00	8.10	9.10	10.10	11.10	12.10																						
Gründerdeich		7.01	8.11	9.11	10.11	11.11	12.11																						
Zollenspieker (Fähre)		7.02	8.12	9.12	10.12	11.12	12.12																						
Sülzbrack		7.03	8.13	9.13	10.13	11.13	12.13																						
Lütjenburg bei Kirchwerder		7.04	8.14	9.14	10.14	11.14	12.14																						
Sande		7.05	8.15	9.15	10.15	11.15	12.15																						
Howe (Ost)		7.06	8.16	9.16	10.16	11.16	12.16																						
Howe Hauptdeich		7.07	8.17	9.17	10.17	11.17	12.17																						
Wraust		7.08	8.18	9.18	10.18	11.18	12.18																						
Warwischer Hinterdeich		7.10	8.20	9.20	10.20	11.20	12.20																						
Overwerder		7.11	8.21	9.21	10.21	11.21	12.21																						
Overhaken		7.12	8.22	9.22	10.22	11.22	12.22																						
Oortkatenufer		7.13	8.23	9.23	10.23	11.23	12.23																						
Oortkaten		7.15	8.25	9.25	10.25	11.25	12.25																						
Nagelstegel		7.16	8.26	9.26	10.26	11.26	12.26																						
Ochsenwerder Elbdeich 3		7.17	8.27	9.27	10.27	11.27	12.27																						
Gauerter Hauptdeich 77		7.17	8.27	9.27	10.27	11.27	12.27																						
Gauerter Hauptdeich 35		7.18	8.28	9.28	10.28	11.28	12.28																						
Dorferbogen		7.19	8.29	9.29	10.29	11.29	12.29																						
Schule Ochsenwerder		7.20	8.30	9.30	10.30	11.30	12.30																						
Elversweg		7.21	8.31	9.31	10.31	11.31	12.31																						
Schwersweg		7.22	8.32	9.32	10.32	11.32	12.32																						
Fasanengrund		7.22	8.32	9.32	10.32	11.32	12.32																						
Beim Bieberhof		7.23	8.33	9.33	10.33	11.33	12.33																						
Spadenländer Ecke		7.24	8.34	9.34	10.34	11.34	12.34																						
Tatenberger Damm		7.24	8.34	9.35	10.35	11.34	12.34																						
Tatenberger Schleuse		7.26	8.36	9.36	10.36	11.36	12.36																						
Moorfleeter Hauptdeich		7.27	8.37	9.37	10.37	11.37	12.37																						
Moorfleet		7.30	8.40	9.40	10.40	11.40	12.40																						
Halskestraße (Mitte)		7.31	8.41	9.41	10.41	11.41	12.41																						
Halskestraße (West)		7.33	8.43	9.43	10.43	11.43	12.43																						
Kraftwerk Tiefstack		5.35	6.35	7.35	8.25	8.45	8.55	9.05	9.25	9.35	9.45	9.55	10.05	10.25	10.35	10.45	10.55	11.05	11.25	11.35	11.45	11.55	12.05	12.25	12.35	12.45	12.55	13.05	13.25
☉ Tiefstack		5.37	6.37	7.37	8.27	8.47	8.57	9.07	9.27	9.37	9.47	9.57	10.07	10.27	10.37	10.47	10.57	11.07	11.27	11.37	11.47	11.57	12.07	12.27	12.37	12.47	12.57	13.07	13.27
Ausschläger Allee		5.38	6.38	7.38	8.28	8.48	8.58	9.08	9.28	9.38	9.48	9.58	10.08	10.28	10.38	10.48	10.58	11.08	11.28	11.38	11.48	11.58	12.08	12.28	12.38	12.48	12.58	13.08	13.28
Zollvereinsstraße		5.39	6.39	7.39	8.30	8.50	9.00	9.10	9.30	9.40	9.50	10.00	10.10	10.30	10.40	10.50	11.00	11.10	11.30	11.40	11.50	12.00	12.10	12.30	12.40	12.50	13.00	13.10	13.30

Thiedingreihe	5.39	6.39	7.39	8.30	8.50	9.00	9.10	9.30	9.40	9.50	10.00	10.10	10.30	10.40	10.50	11.00	11.10	11.30	11.40	11.50	12.00	12.10	12.30	12.40	12.50	13.00	13.10	13.30
Billhomer Deich	5.40	6.40	7.40	8.31	8.51	9.01	9.11	9.31	9.41	9.51	10.01	10.11	10.31	10.41	10.51	11.01	11.11	11.31	11.41	11.51	12.01	12.11	12.31	12.41	12.51	13.01	13.11	13.31
Lindleystraße	5.41	6.41	7.41	8.32	8.52	9.02	9.12	9.32	9.42	9.52	10.02	10.12	10.32	10.42	10.52	11.02	11.12	11.32	11.42	11.52	12.02	12.12	12.32	12.42	12.52	13.02	13.12	13.32
Billhomer Mühlenweg	5.42	6.42	7.42	8.34	8.54	9.04	9.14	9.34	9.44	9.54	10.04	10.14	10.34	10.44	10.54	11.04	11.14	11.34	11.44	11.54	12.04	12.14	12.34	12.44	12.54	13.04	13.14	13.34
Billhomer Brückenstraße	5.44	6.44	7.44	8.36	8.56	9.06	9.16	9.36	9.46	9.56	10.06	10.16	10.36	10.46	10.56	11.06	11.16	11.36	11.46	11.56	12.06	12.16	12.36	12.46	12.56	13.06	13.16	13.36
Nagelsweg	5.45	6.45	7.45	8.37	8.57	9.08	9.18	9.38	9.48	9.58	10.08	10.18	10.38	10.48	10.58	11.08	11.18	11.38	11.48	11.58	12.08	12.18	12.38	12.48	12.58	13.08	13.18	13.38
Lippeltstraße	5.46	6.46	7.46	8.38	8.58	9.09	9.19	9.39	9.49	9.59	10.09	10.19	10.39	10.49	10.59	11.09	11.19	11.39	11.49	11.59	12.09	12.19	12.39	12.49	12.59	13.09	13.19	13.39
Spaldingstraße	5.47	6.47	7.47	8.39	8.59	9.10	9.20	9.40	9.50	10.00	10.10	10.20	10.40	10.50	11.00	11.10	11.20	11.40	11.50	12.00	12.10	12.20	12.40	12.50	13.00	13.10	13.20	13.40
Steinstraße	5.49	6.49	7.49	8.41	9.01	9.12	9.22	9.42	9.52	10.02	10.12	10.22	10.42	10.52	11.02	11.12	11.22	11.42	11.52	12.02	12.12	12.22	12.42	12.52	13.02	13.12	13.22	13.42
Hauptbhf./Steintonwall 	5.51	6.51	7.51	8.44	9.04	9.15	9.25	9.45	9.55	10.05	10.15	10.25	10.45	10.55	11.05	11.15	11.25	11.45	11.55	12.05	12.15	12.25	12.45	12.55	13.05	13.15	13.25	13.45
Hauptbahnhof/ZOB	5.53	6.53	7.53	8.46	9.06	9.17	9.27	9.47	9.57	10.07	10.17	10.27	10.47	10.57	11.07	11.17	11.27	11.47	11.57	12.07	12.17	12.27	12.47	12.57	13.07	13.17	13.27	13.47




Gesamtverkehr Hauptbahnhof/ZOB - Zollvereinsstraße siehe separate Tabellen

Auf der Linie 120 können Sie täglich nach 19 Uhr und sonntags ganztägig bis  Tiefstack auch zwischen den Haltestellen aussteigen. Heiligabend und Silvester wie sonnabends

Thiedingreihe	13.40	13.50	14.00	14.10	14.30	14.40	14.50	15.00	15.10	15.30	15.40	15.50	16.00	16.10	16.30	16.40	16.50	17.00	17.10	17.30	17.40	17.50	18.00	18.10	18.30	18.40	18.50	19.05
Billhomer Deich	13.41	13.51	14.01	14.11	14.31	14.41	14.51	15.01	15.11	15.31	15.41	15.51	16.01	16.11	16.31	16.41	16.51	17.01	17.11	17.31	17.41	17.51	18.01	18.11	18.31	18.41	18.51	19.06
Lindleystraße	13.42	13.52	14.02	14.12	14.32	14.42	14.52	15.02	15.12	15.32	15.42	15.52	16.02	16.12	16.32	16.42	16.52	17.02	17.12	17.32	17.42	17.52	18.02	18.12	18.32	18.42	18.52	19.07
Billhomer Mühlenweg	13.44	13.54	14.04	14.14	14.34	14.44	14.54	15.04	15.14	15.34	15.44	15.54	16.04	16.14	16.34	16.44	16.54	17.04	17.14	17.34	17.44	17.54	18.04	18.14	18.34	18.44	18.54	19.09
Billhomer Brückenstraße	13.46	13.56	14.06	14.16	14.36	14.46	14.56	15.06	15.16	15.36	15.46	15.56	16.06	16.16	16.36	16.46	16.56	17.06	17.16	17.36	17.46	17.56	18.06	18.16	18.36	18.46	18.56	19.11
Nagelsweg	13.48	13.58	14.07	14.17	14.37	14.47	14.57	15.07	15.17	15.37	15.47	15.57	16.07	16.17	16.37	16.47	16.57	17.07	17.17	17.37	17.47	17.57	18.07	18.17	18.37	18.47	18.57	19.12
Lippeltstraße	13.49	13.59	14.08	14.18	14.38	14.48	14.58	15.08	15.18	15.38	15.48	15.58	16.08	16.18	16.38	16.48	16.58	17.08	17.18	17.38	17.48	17.58	18.08	18.18	18.38	18.48	18.58	19.13
Spaldingstraße	13.50	14.00	14.09	14.19	14.39	14.49	14.59	15.09	15.19	15.39	15.49	15.59	16.09	16.19	16.39	16.49	16.59	17.09	17.19	17.39	17.49	17.59	18.09	18.19	18.39	18.49	18.59	19.14
Steinstraße	13.52	14.02	14.11	14.21	14.41	14.51	15.01	15.11	15.21	15.41	15.51	16.01	16.11	16.21	16.41	16.51	17.01	17.11	17.21	17.41	17.51	18.01	18.11	18.21	18.41	18.51	19.01	19.16
Hauptbhf./Steintonwall 	13.55	14.05	14.14	14.24	14.44	14.54	15.04	15.14	15.24	15.44	15.54	16.04	16.14	16.24	16.44	16.54	17.04	17.14	17.24	17.44	17.54	18.04	18.14	18.24	18.44	18.54	19.04	19.19
Hauptbahnhof/ZOB	13.57	14.07	14.16	14.26	14.46	14.56	15.06	15.16	15.26	15.46	15.56	16.06	16.16	16.26	16.46	16.56	17.06	17.16	17.26	17.46	17.56	18.06	18.16	18.26	18.46	18.56	19.06	19.21




Gesamtverkehr Hauptbahnhof/ZOB - Zollvereinsstraße siehe separate Tabellen

Auf der Linie 120 können Sie täglich nach 19 Uhr und sonntags ganztägig bis  Tiefstack auch zwischen den Haltestellen aussteigen.
Heiligabend und Silvester wie sonnabends




Haltestellen mit Anschlusslinien	sonnabends							sonntags															
Borghorst	ab	18.57	19.47	20.47				7.47	8.47	9.57	10.57	11.57	12.57										
Zeltplatz Altengamme		18.58	19.48	20.48				7.48	8.48	9.58	10.58	11.58	12.58										
Altengammer Löschplatz		18.59	19.49	20.49				7.49	8.49	9.59	10.59	11.59	12.59										
Altengamme (Süd)		18.59	19.49	20.49				7.49	8.49	9.59	10.59	11.59	12.59										
Altengammer Elbwiesen		19.00	19.50	20.50				7.50	8.50	10.00	11.00	12.00	13.00										
Gammer Weg (Süd)		19.01	19.51	20.51				7.51	8.51	10.01	11.01	12.01	13.01										
Neuengammer Elbdeich		19.02	19.52	20.52				7.52	8.52	10.02	11.02	12.02	13.02										
Neuengammer Hauptdeich		19.03	19.53	20.53				7.53	8.53	10.03	11.03	12.03	13.03										
Achterdeich		19.05	19.55	20.55				7.55	8.55	10.05	11.05	12.05	13.05										
Kraueler Hauptdeich 261		19.05	19.55	20.55				7.55	8.55	10.05	11.05	12.05	13.05										
Kraueler Hauptdeich		19.06	19.56	20.56				7.56	8.56	10.06	11.06	12.06	13.06										
Ost-Kraueler Bogen		19.07	19.57	20.57				7.57	8.57	10.07	11.07	12.07	13.07										
West-Kraueler Bogen		19.08	19.58	20.58				7.58	8.58	10.08	11.08	12.08	13.08										
Riepenburg		19.09	19.59	20.59				7.59	8.59	10.09	11.09	12.09	13.09										
Carlsbrack		19.10	20.00	21.00				8.00	9.00	10.10	11.10	12.10	13.10										
Gründerdeich		19.11	20.01	21.01				8.01	9.01	10.11	11.11	12.11	13.11										
Zollenspieker (Fähre)		19.12	20.02	21.02				8.02	9.02	10.12	11.12	12.12	13.12										
Sülzbrack		19.13	20.03	21.03				8.03	9.03	10.13	11.13	12.13	13.13										
Lütjenburg bei Kirchwerder		19.14	20.04	21.04				8.04	9.04	10.14	11.14	12.14	13.14										
Sande		19.15	20.05	21.05				8.05	9.05	10.15	11.15	12.15	13.15										
Howe (Ost)		19.16	20.06	21.06				8.06	9.06	10.16	11.16	12.16	13.16										
Hower Hauptdeich		19.17	20.07	21.07				8.07	9.07	10.17	11.17	12.17	13.17										
Wraust		19.18	20.08	21.08				8.08	9.08	10.18	11.18	12.18	13.18										
Warwischer Hinterdeich		19.20	20.10	21.10				8.10	9.10	10.20	11.20	12.20	13.20										
Overwerder		19.21	20.11	21.11				8.11	9.11	10.21	11.21	12.21	13.21										
Overhaken		19.22	20.12	21.12				8.12	9.12	10.22	11.22	12.22	13.22										
Oortkatenufer		19.23	20.13	21.13				8.13	9.13	10.23	11.23	12.23	13.23										
Oortkaten		19.25	20.15	21.15				8.15	9.15	10.25	11.25	12.25	13.25										
Nagelstegel		19.26	20.16	21.16				8.16	9.16	10.26	11.26	12.26	13.26										
Ochsenwerder Elbdeich 3		19.27	20.17	21.17				8.17	9.17	10.27	11.27	12.27	13.27										
Gauerter Hauptdeich 77		19.27	20.17	21.17				8.17	9.17	10.27	11.27	12.27	13.27										
Gauerter Hauptdeich 35		19.28	20.18	21.18				8.18	9.18	10.28	11.28	12.28	13.28										
Dorferbogen		19.29	20.19	21.19				8.19	9.19	10.29	11.29	12.29	13.29										
Schule Ochsenwerder		19.30	20.20	21.20				8.20	9.20	10.30	11.30	12.30	13.30										
Elversweg		19.31	20.21	21.21				8.21	9.21	10.31	11.31	12.31	13.31										
Schwersweg		19.32	20.22	21.22				8.22	9.22	10.32	11.32	12.32	13.32										
Fasanengrund		19.32	20.22	21.22				8.22	9.22	10.32	11.32	12.32	13.32										
Beim Bieberhof		19.33	20.23	21.23				8.23	9.23	10.33	11.33	12.33	13.33										
Spadenländer Ecke		19.34	20.24	21.24				8.24	9.24	10.34	11.34	12.34	13.34										
Tatenberger Damm		19.34	20.24	21.24				8.24	9.24	10.34	11.34	12.34	13.34										
Tatenberger Schleuse		19.36	20.26	21.26				8.26	9.26	10.36	11.36	12.36	13.36										
Moorfleeter Hauptdeich		19.37	20.27	21.27				8.27	9.27	10.37	11.37	12.37	13.37										
Moorfleet		19.40	20.30	21.30				8.30	9.30	10.40	11.40	12.40	13.40										
Halskestraße (Mitte)		19.41	20.31	21.31				8.31	9.31	10.41	11.41	12.41	13.41										
Halskestraße (West)		19.43	20.33	21.33				8.33	9.33	10.43	11.43	12.43	13.43										
Kraftwerk Tiefstack		19.30	19.45	19.55	20.20	20.35	20.50	21.20	21.35	21.50	22.25	22.45	23.35										
☉ Tiefstack		19.32	19.47	19.57	20.22	20.37	20.52	21.22	21.37	21.52	22.27	22.47	23.37										
Ausschläger Allee		19.33	19.48	19.58	20.23	20.38	20.53	21.23	21.38	21.53	22.28	22.48	23.38										
Zollvereinsstraße		19.35	19.50	19.59	20.24	20.39	20.54	21.24	21.39	21.54	22.29	22.49	23.39										
								6.35	7.35	8.35	9.35	10.25	10.45	11.00	11.30	11.45	12.00	12.30	12.45	13.00	13.30	13.45	14.00
								6.37	7.37	8.37	9.37	10.27	10.47	11.02	11.32	11.47	12.02	12.32	12.47	13.02	13.32	13.47	14.02
								6.38	7.38	8.38	9.38	10.28	10.48	11.03	11.33	11.48	12.03	12.33	12.48	13.03	13.33	13.48	14.03
								6.39	7.39	8.39	9.39	10.29	10.50	11.05	11.35	11.50	12.05	12.35	12.50	13.05	13.35	13.50	14.05

Thiedingreihe	19.35	19.50	19.59	20.24	20.39	20.54	21.24	21.39	21.54	22.29	22.49	23.39	6.39	7.39	8.39	9.39	10.29	10.50	11.05	11.35	11.50	12.05	12.35	12.50	13.05	13.35	13.50	14.05
Billhomer Deich	19.36	19.51	20.00	20.25	20.40	20.55	21.25	21.40	21.55	22.30	22.50	23.40	6.40	7.40	8.40	9.40	10.30	10.51	11.06	11.36	11.51	12.06	12.36	12.51	13.06	13.36	13.51	14.06
Lindleystraße	19.37	19.52	20.01	20.26	20.41	20.56	21.26	21.41	21.56	22.31	22.51	23.41	6.41	7.41	8.41	9.41	10.31	10.52	11.07	11.37	11.52	12.07	12.37	12.52	13.07	13.37	13.52	14.07
Billhomer Mühlenweg	19.39	19.54	20.02	20.27	20.42	20.57	21.27	21.42	21.57	22.32	22.52	23.42	6.42	7.42	8.42	9.42	10.32	10.54	11.09	11.39	11.54	12.09	12.39	12.54	13.09	13.39	13.54	14.09
Billhomer Brückenstraße	19.41	19.56	20.04	20.29	20.44	20.59	21.29	21.44	21.59	22.34	22.54	23.44	6.44	7.44	8.44	9.44	10.34	10.56	11.11	11.41	11.56	12.11	12.41	12.56	13.11	13.41	13.56	14.11
Nagelsweg	19.42	19.57	20.05	20.30	20.45	21.00	21.30	21.45	22.00	22.35	22.55	23.45	6.45	7.45	8.45	9.45	10.35	10.57	11.12	11.42	11.57	12.12	12.42	12.57	13.12	13.42	13.57	14.12
Lippeltstraße	19.43	19.58	20.06	20.31	20.46	21.01	21.31	21.46	22.01	22.36	22.56	23.46	6.46	7.46	8.46	9.46	10.36	10.58	11.13	11.43	11.58	12.13	12.43	12.58	13.13	13.43	13.58	14.13
Spaldingstraße	19.44	19.59	20.07	20.32	20.47	21.02	21.32	21.47	22.02	22.37	22.57	23.47	6.47	7.47	8.47	9.47	10.37	10.59	11.14	11.44	11.59	12.14	12.44	12.59	13.14	13.44	13.59	14.14
Steinstraße	19.46	20.01	20.09	20.34	20.49	21.04	21.34	21.49	22.04	22.39	22.59	23.49	6.49	7.49	8.49	9.49	10.39	11.01	11.16	11.46	12.01	12.16	12.46	13.01	13.16	13.46	14.01	14.16
Hauptbhf./Steintonwall 	19.49	20.04	20.11	20.36	20.51	21.06	21.36	21.51	22.06	22.41	23.01	23.51	6.51	7.51	8.51	9.51	10.41	11.04	11.19	11.49	12.04	12.19	12.49	13.04	13.19	13.49	14.04	14.19
Hauptbahnhof/ZOB	19.51	20.06	20.13	20.38	20.53	21.08	21.38	21.53	22.08	22.43	23.03	23.53	6.53	7.53	8.53	9.53	10.43	11.06	11.21	11.51	12.06	12.21	12.51	13.06	13.21	13.51	14.06	14.21

an



Gesamtverkehr Hauptbahnhof/ZOB - Zollvereinsstraße siehe separate Tabellen

Auf der Linie 120 können Sie täglich nach 19 Uhr und sonntags ganztägig bis  Tiefstack auch zwischen den Haltestellen aussteigen.
Heiligabend und Silvester wie sonnabends



Borghorst – Zollenspieker – ☉ Tiefstack – Hauptbahnhof / ZOB



Haltestellen mit Anschlusslinien	sonntags																										
Borghorst	13.57	14.57	15.57	16.57	17.57	18.57	19.47	20.47																			
Zeltplatz Altengamme	13.58	14.58	15.58	16.58	17.58	18.58	19.48	20.48																			
Altengammer Löschplatz	13.59	14.59	15.59	16.59	17.59	18.59	19.49	20.49																			
Altengamme (Süd)	13.59	14.59	15.59	16.59	17.59	18.59	19.49	20.49																			
Altengammer Elbwiesen	14.00	15.00	16.00	17.00	18.00	19.00	19.50	20.50																			
Gammer Weg (Süd)	14.01	15.01	16.01	17.01	18.01	19.01	19.51	20.51																			
Neuengammer Elbdeich	14.02	15.02	16.02	17.02	18.02	19.02	19.52	20.52																			
Neuengammer Hauptdeich	14.03	15.03	16.03	17.03	18.03	19.03	19.53	20.53																			
Achterdeich	14.05	15.05	16.05	17.05	18.05	19.05	19.55	20.55																			
Kraueler Hauptdeich 261	14.05	15.05	16.05	17.05	18.05	19.05	19.55	20.55																			
Kraueler Hauptdeich	14.06	15.06	16.06	17.06	18.06	19.06	19.56	20.56																			
Ost-Kraueler Bogen	14.07	15.07	16.07	17.07	18.07	19.07	19.57	20.57																			
West-Kraueler Bogen	14.08	15.08	16.08	17.08	18.08	19.08	19.58	20.58																			
Riepenburg	14.09	15.09	16.09	17.09	18.09	19.09	19.59	20.59																			
Carlsbrack	14.10	15.10	16.10	17.10	18.10	19.10	20.00	21.00																			
Grünerdeich	14.11	15.11	16.11	17.11	18.11	19.11	20.01	21.01																			
Zollenspieker (Fähre)	14.12	15.12	16.12	17.12	18.12	19.12	20.02	21.02																			
Sülzbrack	14.13	15.13	16.13	17.13	18.13	19.13	20.03	21.03																			
Lütjenburg bei Kirchwerder	14.14	15.14	16.14	17.14	18.14	19.14	20.04	21.04																			
Sande	14.15	15.15	16.15	17.15	18.15	19.15	20.05	21.05																			
Howe (Ost)	14.16	15.16	16.16	17.16	18.16	19.16	20.06	21.06																			
Howe Hauptdeich	14.17	15.17	16.17	17.17	18.17	19.17	20.07	21.07																			
Wraust	14.18	15.18	16.18	17.18	18.18	19.18	20.08	21.08																			
Warwischer Hinterdeich	14.20	15.20	16.20	17.20	18.20	19.20	20.10	21.10																			
Overwerder	14.21	15.21	16.21	17.21	18.21	19.21	20.11	21.11																			
Overhaken	14.22	15.22	16.22	17.22	18.22	19.22	20.12	21.12																			
Oortkatenufer	14.23	15.23	16.23	17.23	18.23	19.23	20.13	21.13																			
Oortkaten	14.25	15.25	16.25	17.25	18.25	19.25	20.15	21.15																			
Nagelstegel	14.26	15.26	16.26	17.26	18.26	19.26	20.16	21.16																			
Ochsenwerder Elbdeich 3	14.27	15.27	16.27	17.27	18.27	19.27	20.17	21.17																			
Gauerter Hauptdeich 77	14.27	15.27	16.27	17.27	18.27	19.27	20.17	21.17																			
Gauerter Hauptdeich 35	14.28	15.28	16.28	17.28	18.28	19.28	20.18	21.18																			
Dorferbogen	14.29	15.29	16.29	17.29	18.29	19.29	20.19	21.19																			
Schule Ochsenwerder	14.30	15.30	16.30	17.30	18.30	19.30	20.20	21.20																			
Elversweg	14.31	15.31	16.31	17.31	18.31	19.31	20.21	21.21																			
Schwersweg	14.32	15.32	16.32	17.32	18.32	19.32	20.22	21.22																			
Fasanengrund	14.32	15.32	16.32	17.32	18.32	19.32	20.22	21.22																			
Beim Bieberhof	14.33	15.33	16.33	17.33	18.33	19.33	20.23	21.23																			
Spadenländer Ecke	14.34	15.34	16.34	17.34	18.34	19.34	20.24	21.24																			
Tatenberger Damm	14.34	15.34	16.34	17.34	18.34	19.34	20.24	21.24																			
Tatenberger Schleuse	14.36	15.36	16.36	17.36	18.36	19.36	20.26	21.26																			
Moorfleeter Hauptdeich	14.37	15.37	16.37	17.37	18.37	19.37	20.27	21.27																			
Moorfleet	14.40	15.40	16.40	17.40	18.40	19.40	20.30	21.30																			
Halskestraße (Mitte)	14.41	15.41	16.41	17.41	18.41	19.41	20.31	21.31																			
Halskestraße (West)	14.43	15.43	16.43	17.43	18.43	19.43	20.33	21.33																			
Kraftwerk Tiefstack	14.30	14.45	15.00	15.30	15.45	16.00	16.30	16.45	17.00	17.30	17.45	18.00	18.30	18.45	19.00	19.30	19.45	19.55	20.20	20.35	20.50	21.20	21.35	21.50	22.25	22.45	23.35
☉ Tiefstack	14.32	14.47	15.02	15.32	15.47	16.02	16.32	16.47	17.02	17.32	17.47	18.02	18.32	18.47	19.02	19.32	19.47	19.57	20.22	20.37	20.52	21.22	21.37	21.52	22.27	22.47	23.37
Ausschläger Allee	14.33	14.48	15.03	15.33	15.48	16.03	16.33	16.48	17.03	17.33	17.48	18.03	18.33	18.48	19.03	19.33	19.48	19.58	20.23	20.38	20.53	21.23	21.38	21.53	22.28	22.48	23.38
Zollvereinsstraße	14.35	14.50	15.05	15.35	15.50	16.05	16.35	16.50	17.05	17.35	17.50	18.05	18.35	18.50	19.05	19.35	19.50	19.59	20.24	20.39	20.54	21.24	21.39	21.54	22.29	22.49	23.39

Thiedingreihe	14.35	14.50	15.05	15.35	15.50	16.05	16.35	16.50	17.05	17.35	17.50	18.05	18.35	18.50	19.05	19.35	19.50	19.59	20.24	20.39	20.54	21.24	21.39	21.54	22.29	22.49	23.39
Billhomer Deich	14.36	14.51	15.06	15.36	15.51	16.06	16.36	16.51	17.06	17.36	17.51	18.06	18.36	18.51	19.06	19.36	19.51	20.00	20.25	20.40	20.55	21.25	21.40	21.55	22.30	22.50	23.40
Lindleystraße	14.37	14.52	15.07	15.37	15.52	16.07	16.37	16.52	17.07	17.37	17.52	18.07	18.37	18.52	19.07	19.37	19.52	20.01	20.26	20.41	20.56	21.26	21.41	21.56	22.31	22.51	23.41
Billhomer Mühlenweg	14.39	14.54	15.09	15.39	15.54	16.09	16.39	16.54	17.09	17.39	17.54	18.09	18.39	18.54	19.09	19.39	19.54	20.02	20.27	20.42	20.57	21.27	21.42	21.57	22.32	22.52	23.42
Billhomer Brückenstraße	14.41	14.56	15.11	15.41	15.56	16.11	16.41	16.56	17.11	17.41	17.56	18.11	18.41	18.56	19.11	19.41	19.56	20.04	20.29	20.44	20.59	21.29	21.44	21.59	22.34	22.54	23.44
Nagelsweg	14.42	14.57	15.12	15.42	15.57	16.12	16.42	16.57	17.12	17.42	17.57	18.12	18.42	18.57	19.12	19.42	19.57	20.05	20.30	20.45	21.00	21.30	21.45	22.00	22.35	22.55	23.45
Lippeltstraße	14.43	14.58	15.13	15.43	15.58	16.13	16.43	16.58	17.13	17.43	17.58	18.13	18.43	18.58	19.13	19.43	19.58	20.06	20.31	20.46	21.01	21.31	21.46	22.01	22.36	22.56	23.46
Spaldingstraße	14.44	14.59	15.14	15.44	15.59	16.14	16.44	16.59	17.14	17.44	17.59	18.14	18.44	18.59	19.14	19.44	19.59	20.07	20.32	20.47	21.02	21.32	21.47	22.02	22.37	22.57	23.47
Steinstraße	14.46	15.01	15.16	15.46	16.01	16.16	16.46	17.01	17.16	17.46	18.01	18.16	18.46	19.01	19.16	19.46	20.01	20.09	20.34	20.49	21.04	21.34	21.49	22.04	22.39	22.59	23.49
Hauptbhf./Steintonwall 	14.49	15.04	15.19	15.49	16.04	16.19	16.49	17.04	17.19	17.49	18.04	18.19	18.49	19.04	19.19	19.49	20.04	20.11	20.36	20.51	21.06	21.36	21.51	22.06	22.41	23.01	23.51
Hauptbahnhof/ZOB	14.51	15.06	15.21	15.51	16.06	16.21	16.51	17.06	17.21	17.51	18.06	18.21	18.51	19.06	19.21	19.51	20.06	20.13	20.38	20.53	21.08	21.38	21.53	22.08	22.43	23.03	23.53



Gesamtverkehr Hauptbahnhof/ZOB - Zollvereinsstraße siehe separate Tabellen

Auf der Linie 120 können Sie täglich nach 19 Uhr und sonntags ganztägig bis  Tiefstack auch zwischen den Haltestellen aussteigen.