

2027

S R Bf. Stade -
Gräpel, Vorm Dorf



Tarifzonen				Tarifbereiche			Zahl- grenzen	Haltestellen
				Ring	City/SV/IS	Kreiskarte		
		809		E	City	STD		
							S R Bf. Stade	
							Stade, Schiffertor (Brücke)	
							Stade, Hohenwedeler Weg	
							Stade, Bergstraße	
							Stade, Schwarzer Berg	
							Stade, Krankenhaus	
							Hahle, Haddorfer Grenzweg	
							Haddorf, Haddorfer Berg	
							Haddorf, Am Rugen Hollen	
		809					Haddorf, Dorffanger	
		909					Mittelsdorf, Mühlenweg	
							Mittelsdorf, Himmelfortener Weg	
							Mittelsdorf, Hauptstraße 4	
							Düdenbüttel, Im Klamm	
		909					Düdenbüttel, Heinbockeler Straße	
		919					Himmelpforten, Altersheim	
							Himmelpforten, Klosterkrug	
							Himmelpforten, Stubbenkamp	
							Himmelpforten, Neu Kuhla	
							Himmelpforten, Abzweigung Kuhla	
							Oldendorf, Schulstraße	
							Oldendorf, Lämmerhof	
							Oldendorf, Fasanenweg	
							Oldendorf, Abzweigung Brobergen	
							Estorf, Friedhof	
							Estorf, Ole Dörpstroot	
							Gräpel, Denkmal	
		919		E		STD	Gräpel, Vorm Dorf	

2027

S R Bf. Stade -
Gräpel, Vorm Dorf



Tarifzonen				Tarifbereiche			Zahl- grenzen	Haltestellen
				Ring	City/SV/IS	Kreiskarte		
		809		E	City	STD		
							S R Bf. Stade	
							Stade, Schiffertor (Brücke)	
							Stade, Hohenwedeler Weg	
							Stade, Bergstraße	
							Stade, Schwarzer Berg	
							Stade, Krankenhaus	
							Hahle, Haddorfer Grenzweg	
							Haddorf, Haddorfer Berg	
							Haddorf, Am Rugen Hollen	
		809					Haddorf, Dorffanger	
		909					Mittelsdorf, Mühlenweg	
							Mittelsdorf, Himmelfortener Weg	
							Mittelsdorf, Hauptstraße 4	
							Düdenbüttel, Im Klamm	
		909					Düdenbüttel, Heinbockeler Straße	
		919					Himmelpforten, Altersheim	
							Himmelpforten, Rathaus	
							Himmelpforten, DRK	
							R Bf. Himmelpforten	
							Himmelpforten, Stubbenkamp	
							Himmelpforten, Neu Kuhla	
							Himmelpforten, Abzweigung Kuhla	
							Oldendorf, Schulstraße	
							Oldendorf, Lämmerhof	
							Oldendorf, Fasanenweg	
							Oldendorf, Abzweigung Brobergen	
							Estorf, Friedhof	
							Estorf, Ole Dörpstroot	
							Gräpel, Denkmal	
		919		E		STD	Gräpel, Vorm Dorf	

• : hvv Tarif gilt nicht

2027

(1/9)

Gültig ab 11.12.2022

2027

S R Bf. Stade -
Gräpel, Vorm Dorf



Tarifzonen				Tarifbereiche			Zahl- grenzen	Haltestellen
				Ring	City/SV/IS	Kreiskarte		
		809		E	City	STD	S R Bf. Stade Stade, Schiffertor (Brücke) Stade, Vincent-Lübeck-Gymnasium Stade, Hohenwedeler Weg Stade, Bergstraße Stade, Schwarzer Berg Stade, Krankenhaus Hahle, Haddorfer Grenzweg Haddorf, Haddorfer Berg Haddorf, Am Rugen Hollen Haddorf, Dorfanger Mittelsdorf, Mühlenweg Mittelsdorf, Himmelpfortener Weg Mittelsdorf, Hauptstraße 4 Düdenbüttel, Im Klamm Düdenbüttel, Heinbockeler Straße Himmelpforten, Altersheim Himmelpforten, Rathaus Himmelpforten, DRK Himmelpforten, Schulzentrum Bf. Himmelpforten Himmelpforten, Stubbenkamp Himmelpforten, Neu Kuhla Himmelpforten, Abzweigung Kuhla Oldendorf, Schulstraße Oldendorf, Lämmerhof Oldendorf, Fasanenweg Oldendorf, Abzweigung Brobergen Estorf, Friedhof Estorf, Ole Dörpstroot Gräpel, Denkmal Gräpel, Vorm Dorf	
		809						
		909						
		909						
		919						
		919		E		STD		

2027

S R Bf. Stade -
Gräpel, Vorm Dorf



Tarifzonen				Tarifbereiche			Zahl- grenzen	Haltestellen
				Ring	City/SV/IS	Kreiskarte		
		809		E	City	STD	S R Bf. Stade Stade, Schiffertor (Brücke) Stade, Hohenwedeler Weg Stade, Bergstraße Stade, Schwarzer Berg Stade, Krankenhaus Hahle, Haddorfer Grenzweg Haddorf, Haddorfer Berg Haddorf, Am Rugen Hollen Haddorf, Dorfanger Mittelsdorf, Mühlenweg Mittelsdorf, Himmelpfortener Weg Mittelsdorf, Hauptstraße 4 Düdenbüttel, Im Klamm Düdenbüttel, Heinbockeler Straße Himmelpforten, Altersheim Himmelpforten, Klosterkrug Himmelpforten, Stubbenkamp Himmelpforten, Neu Kuhla Himmelpforten, Abzweigung Kuhla Oldendorf, Schulstraße Oldendorf, Lämmerhof Oldendorf, Fasanenweg Oldendorf, Abzweigung Brobergen Estorf, Friedhof Estorf, Ole Dörpstroot Gräpel, Denkmal Gräpel, Vorm Dorf	
		809						
		909						
		909						
		919						
		919		E		STD		

• : hvv Tarif gilt nicht

2027

(2/9)

Gültig ab 11.12.2022

2027

S R Bf. Stade -
Gräpel, Vorm Dorf



2027

(3/9)

Gültig ab 11.12.2022

Tarifzonen				Tarifbereiche			Zahl- grenzen	Haltestellen
				Ring	City/SV/IS	Kreiskarte		
		809		E	City	STD	S R Bf. Stade Stade, Schiffertor (Brücke) Stade, Hohenwedeler Weg Stade, Bergstraße Stade, Schwarzer Berg Stade, Krankenhaus Hahle, Haddorfer Grenzweg Haddorf, Haddorfer Berg Haddorf, Am Rugen Hollen Haddorf, Dorfanger Mittelsdorf, Mühlenweg Mittelsdorf, Himmelfortener Weg Mittelsdorf, Hauptstraße 4 Düdenbüttel, Im Klamm Düdenbüttel, Heinbockeler Straße Himmelpforten, Altersheim Himmelpforten, Rathaus Himmelpforten, DRK B Bf. Himmelpforten Himmelpforten, Stubbenkamp Himmelpforten, Neu Kuhla Himmelpforten, Abzweigung Kuhla Oldendorf, Schulstraße Oldendorf, Lämmerhof Oldendorf, Fasanenweg Oldendorf, Abzweigung Brobergen Estorf, Friedhof Estorf, Ole Dörpstroot Gräpel, Denkmal Gräpel, Vorm Dorf	
		809						
		909						
		909						
		919						
		919		E		STD		


2027

S R Bf. Stade -
Gräpel, Vorm Dorf




Tarifzonen				Tarifbereiche			Zahl- grenzen	Haltestellen
				Ring	City/SV/IS	Kreiskarte		
		809		E	City	STD	S R Bf. Stade Stade, Schiffertor (Brücke) Stade, Vincent-Lübeck-Gymnasium Stade, Hohenwedeler Weg Stade, Bergstraße Stade, Schwarzer Berg Stade, Krankenhaus Hahle, Haddorfer Grenzweg Haddorf, Haddorfer Berg Haddorf, Am Rugen Hollen Haddorf, Dorfanger Mittelsdorf, Mühlenweg Mittelsdorf, Himmelfortener Weg Mittelsdorf, Hauptstraße 4 Düdenbüttel, Im Klamm Düdenbüttel, Heinbockeler Straße Himmelpforten, Altersheim Himmelpforten, Rathaus Himmelpforten, DRK Himmelpforten, Schulzentrum B Bf. Himmelpforten Himmelpforten, Stubbenkamp Himmelpforten, Neu Kuhla Himmelpforten, Abzweigung Kuhla Oldendorf, Schulstraße Oldendorf, Lämmerhof Oldendorf, Fasanenweg Oldendorf, Abzweigung Brobergen Estorf, Friedhof Estorf, Ole Dörpstroot Gräpel, Denkmal Gräpel, Vorm Dorf	
		809						
		909						
		909						
		919						
		919		E		STD		


• : hvv Tarif gilt nicht

2027 Himmelpforten, Schulzentrum - Brobergen, Neern in Dörp 


Tarifzonen				Tarifbereiche			Zahl- grenzen	Haltestellen
				Ring	City/SV/IS	Kreiskarte		
		919		E		STD	Himmelpforten, Schulzentrum Himmelpforten, Stubbenkamp Burweg, Hüslohstraße Burweg, Dorfstraße Burweg, Blaue Straße Blumenthal, Abzweigung Bossel Blumenthal, Achtern Barg Blumenthal, Ostestraße 49 Kranenburg, Dorfpark Brobergen, Neern in Dörp	
		919		E		STD		

2027 **Bf.** Himmelpforten - Brobergen, Neern in Dörp 

Tarifzonen				Tarifbereiche			Zahl- grenzen	Haltestellen
				Ring	City/SV/IS	Kreiskarte		
		919		E		STD	Bf. Himmelpforten Himmelpforten, Stubbenkamp Burweg, Hüslohstraße Burweg, Dorfstraße Burweg, Blaue Straße Blumenthal, Abzweigung Bossel Blumenthal, Achtern Barg Blumenthal, Ostestraße 49 Kranenburg, Dorfpark Brobergen, Neern in Dörp	
		919		E		STD		

2027 Brobergen, Neern in Dörp - **Bf.** Himmelpforten 

Tarifzonen				Tarifbereiche			Zahl- grenzen	Haltestellen
				Ring	City/SV/IS	Kreiskarte		
		919		E		STD	Brobergen, Neern in Dörp Kranenburg, Dorfpark Blumenthal, Ostestraße 49 Blumenthal, Achtern Barg Blumenthal, Abzweigung Bossel Burweg, Blaue Straße Himmelpforten, Stubbenkamp Bf. Himmelpforten	
		919		E		STD		

2027 Brobergen, Neern in Dörp - Düdenbüttel, Heinbockeler Straße 

Tarifzonen				Tarifbereiche			Zahl- grenzen	Haltestellen
				Ring	City/SV/IS	Kreiskarte		
		919		E		STD	Brobergen, Neern in Dörp Kranenburg, Dorfpark Blumenthal, Ostestraße 49 Blumenthal, Achtern Barg Blumenthal, Abzweigung Bossel Burweg, Blaue Straße Himmelpforten, Stubbenkamp Himmelpforten, Klosterkrug Himmelpforten, Altersheim	
		919						
		909		E		STD	Düdenbüttel, Heinbockeler Straße	

• : hvv Tarif gilt nicht

2027

Brobergen, Neern in Döörp -

S R Bf. Stade



Tarifzonen				Tarifbereiche			Zahl- grenzen	Haltestellen
				Ring	City/SV/IS	Kreiskarte		
			919		E		STD	Brobergen, Neern in Döörp
			919					Kranenburg, Dorfpark
			909					Oldendorf, Schulstraße
			809					Mittelsdorf, Wendeplatz
								Mittelsdorf, Mühlenweg
								Stade, Krankenhaus
								Stade, Schwarzer Berg
								Stade, Bergstraße
								Stade, Hohenwedeler Weg
								Stade, Vincent-Lübeck-Gymnasium
								Stade, Schiffertor (Brücke)
			809		E	City	STD	S R Bf. Stade

2027

Oldendorf, Lämmerhof -
Stade, Vincent-Lübeck-Gymnasium



Tarifzonen				Tarifbereiche			Zahl- grenzen	Haltestellen
				Ring	City/SV/IS	Kreiskarte		
			919		E		STD	Oldendorf, Lämmerhof
			919					Oldendorf, Schulstraße
			909					Himmelpforten, Klosterkrug
			809					Düdenbüttel, Heinbockeler Straße
								Düdenbüttel, Im Klamm
								Stade, Schwarzer Berg
					E		STD	Stade, Vincent-Lübeck-Gymnasium

2027

Gräpel, Vorm Dorf -
S R Bf. Stade



Tarifzonen				Tarifbereiche			Zahl- grenzen	Haltestellen
				Ring	City/SV/IS	Kreiskarte		
			919		E		STD	Gräpel, Vorm Dorf
								Gräpel, Denkmal
								Estorf, Ole Dörpstroot
								Estorf, Friedhof
								Oldendorf, Abzweigung Brobergen
								Oldendorf, Fasanenweg
								Oldendorf, Lämmerhof
								Oldendorf, Schulstraße
								Himmelpforten, Abzweigung Kuhla
								Himmelpforten, Neu Kuhla
								Himmelpforten, Stubbenkamp
								R Bf. Himmelpforten
								Himmelpforten, DRK
								Himmelpforten, Rathaus
			919					Himmelpforten, Altersheim
			909					Düdenbüttel, Heinbockeler Straße
								Düdenbüttel, Im Klamm
								Mittelsdorf, Hauptstraße 4
			909					Mittelsdorf, Himmelpfortener Weg
			809					Mittelsdorf, Mühlenweg
								Haddorf, Dorfanger
								Haddorf, Am Rugen Hollen
								Haddorf, Haddorfer Berg
								Hahle, Haddorfer Grenzweg
								Stade, Krankenhaus
								Stade, Schwarzer Berg
								Stade, Bergstraße
								Stade, Hohenwedeler Weg
								Stade, Schiffertor (Brücke)
			809		E	City	STD	S R Bf. Stade

• : hvv Tarif gilt nicht

2027

(5/9)

Gültig ab 11.12.2022

2027

Gräpel, Vorm Dorf -

S R Bf. Stade



Tarifzonen				Tarifbereiche			Zahl- grenzen	Haltestellen
				Ring	City/SV/IS	Kreiskarte		
		919		E		STD		Gräpel, Vorm Dorf Gräpel, Denkmal Estorf, Ole Dörpstroot Estorf, Friedhof Oldendorf, Abzweigung Brobergen Oldendorf, Fasanenweg Oldendorf, Lämmerhof Oldendorf, Schulstraße Himmelpforten, Abzweigung Kuhla Himmelpforten, Neu Kuhla Himmelpforten, Stubbenkamp R Bf. Himmelpforten Himmelpforten, Klosterkrug Himmelpforten, Altersheim Düdenbüttel, Heinbockeler Straße Düdenbüttel, Im Klamm Grefenmoor 1 Stade, Krankenhaus Stade, Schwarzer Berg Stade, Bergstraße Stade, Hohenwedeler Weg Stade, Vincent-Lübeck-Gymnasium Stade, Schiffertor (Brücke)
		919						
		909						
		909						
		809						
		809		E	City	STD		S R Bf. Stade

2027

Gräpel, Vorm Dorf -

S R Bf. Stade



Tarifzonen				Tarifbereiche			Zahl- grenzen	Haltestellen
				Ring	City/SV/IS	Kreiskarte		
		919		E		STD		Gräpel, Vorm Dorf Gräpel, Denkmal Estorf, Ole Dörpstroot Estorf, Friedhof Oldendorf, Abzweigung Brobergen Oldendorf, Fasanenweg Oldendorf, Lämmerhof Oldendorf, Schulstraße Himmelpforten, Abzweigung Kuhla Himmelpforten, Neu Kuhla Himmelpforten, Stubbenkamp Himmelpforten, Klosterkrug Himmelpforten, Altersheim Düdenbüttel, Heinbockeler Straße Düdenbüttel, Im Klamm Mittelsdorf, Hauptstraße 4 Mittelsdorf, Himmelpfortener Weg Mittelsdorf, Mühlenweg Haddorf, Dorfanger Haddorf, Am Rugen Hollen Haddorf, Haddorfer Berg Hahle, Haddorfer Grenzweg Stade, Krankenhaus Stade, Schwarzer Berg Stade, Bergstraße Stade, Hohenwedeler Weg Stade, Schiffertor (Brücke)
		919						
		909						
		909						
		809						
		809		E	City	STD		S R Bf. Stade

2027

(6/9)

Gültig ab 11.12.2022

• : hvv Tarif gilt nicht

2027

Gräpel, Vorm Dorf -

S R Bf. Stade



2027

(7/9)

Gültig ab 11.12.2022

Tarifzonen				Tarifbereiche			Zahl- grenzen	Haltestellen
				Ring	City/SV/IS	Kreiskarte		
		919		E		STD	Gräpel, Vorm Dorf	
							Gräpel, Denkmal	
							Estorf, Ole Dörpstroot	
							Estorf, Friedhof	
							Oldendorf, Abzweigung Brobergen	
							Oldendorf, Fasanenweg	
							Oldendorf, Lämmerhof	
							Oldendorf, Schulstraße	
							Himmelpforten, Abzweigung Kuhla	
							Himmelpforten, Neu Kuhla	
							Himmelpforten, Stubbenkamp	
							Himmelpforten, Klosterkrug	
							Himmelpforten, Altersheim	
		919					Düdenbüttel, Heinbockeler Straße	
		909					Düdenbüttel, Im Klamm	
							Mittelsdorf, Hauptstraße 4	
							Mittelsdorf, Himmelpfortener Weg	
		909					Mittelsdorf, Mühlenweg	
		809					Haddorf, Dorfanger	
							Haddorf, Am Rugen Hollen	
							Haddorf, Haddorfer Berg	
							Hähle, Haddorfer Grenzweg	
							Stade, Krankenhaus	
							Stade, Schwarzer Berg	
							Stade, Bergstraße	
							Stade, Hohenwedeler Weg	
							Stade, Freiburger Straße	
							Stade, Hansestraße	
							Stade, Schwedenspeicher	
							Stade, Salztorswall	
							S R Bf. Stade	
					City			
					City			
		809		E		STD		

2027

Gräpel, Vorm Dorf -

S R Bf. Stade



Tarifzonen				Tarifbereiche			Zahl- grenzen	Haltestellen
				Ring	City/SV/IS	Kreiskarte		
		919		E		STD	Gräpel, Vorm Dorf	
							Gräpel, Denkmal	
							Estorf, Ole Dörpstroot	
							Estorf, Friedhof	
							Oldendorf, Abzweigung Brobergen	
							Oldendorf, Fasanenweg	
							Oldendorf, Lämmerhof	
							Oldendorf, Schulstraße	
							Himmelpforten, Abzweigung Kuhla	
							Himmelpforten, Neu Kuhla	
							Himmelpforten, Stubbenkamp	
							R Bf. Himmelpforten	
							Himmelpforten, Klosterkrug	
							Himmelpforten, Altersheim	
		919					Düdenbüttel, Heinbockeler Straße	
		909					Düdenbüttel, Im Klamm	
							Grefenmoor 1	
		909					Stade, Krankenhaus	
		809					Stade, Schwarzer Berg	
							Stade, Bergstraße	
							Stade, Hohenwedeler Weg	
							Stade, Vincent-Lübeck-Gymnasium	
							Stade, Freiburger Straße	
							Stade, Hansestraße	
							Stade, Schwedenspeicher	
							Stade, Salztorswall	
							S R Bf. Stade	
					City			
					City			
		809		E		STD		

• : hvv Tarif gilt nicht

2027

Gräpel, Vorm Dorf -

S R Bf. Stade



Tarifzonen				Tarifbereiche			Zahl- grenzen	Haltestellen
				Ring	City/SV/IS	Kreiskarte		
			919		E		STD	Gräpel, Vorm Dorf
								Gräpel, Denkmal
								Estorf, Ole Dörpstroot
								Estorf, Friedhof
								Oldendorf, Abzweigung Brobergen
								Oldendorf, Fasanenweg
								Oldendorf, Lämmerhof
								Oldendorf, Schulstraße
								Himmelpforten, Abzweigung Kuhla
								Himmelpforten, Neu Kuhla
								Himmelpforten, Stubbenkamp
								R Bf. Himmelpforten
								Himmelpforten, DRK
								Himmelpforten, Rathaus
			919					Himmelpforten, Altersheim
			909					Düdenbüttel, Heinbockeler Straße
								Düdenbüttel, Im Klamm
								Mittelsdorf, Hauptstraße 4
								Mittelsdorf, Himmelpfortener Weg
			909					Mittelsdorf, Mühlenweg
			809					Haddorf, Dorfanger
								Haddorf, Am Rugen Hollen
								Haddorf, Haddorfer Berg
								Hahle, Haddorfer Grenzweg
								Stade, Krankenhaus
								Stade, Schwarzer Berg
								Stade, Bergstraße
								Stade, Hohenwedeler Weg
								Stade, Freiburger Straße
								Stade, Hansestraße
								Stade, Schwedenspeicher
								Stade, Salztorswall
			809		E	City	STD	S R Bf. Stade

2027

Himmelpforten, Schulzentrum -

S R Bf. Stade



Tarifzonen				Tarifbereiche			Zahl- grenzen	Haltestellen
				Ring	City/SV/IS	Kreiskarte		
			919		E		STD	Himmelpforten, Schulzentrum
								Himmelpforten, DRK
								Himmelpforten, Rathaus
			919					Himmelpforten, Altersheim
			909					Düdenbüttel, Heinbockeler Straße
								Düdenbüttel, Im Klamm
			909					Grefenmoor 1
			809					Stade, Krankenhaus
								Stade, Schwarzer Berg
								Stade, Bergstraße
								Stade, Hohenwedeler Weg
								Stade, Vincent-Lübeck-Gymnasium
								Stade, Schiffertor (Brücke)
			809		E	City	STD	S R Bf. Stade

2027

Himmelpforten, Schulzentrum -
Stade, Vincent-Lübeck-Gymnasium



Tarifzonen				Tarifbereiche			Zahl- grenzen	Haltestellen
				Ring	City/SV/IS	Kreiskarte		
			919		E		STD	Himmelpforten, Schulzentrum
								Himmelpforten, Klosterkrug
			919					Himmelpforten, Altersheim
			909					Düdenbüttel, Heinbockeler Straße
								Düdenbüttel, Im Klamm
			909					Grefenmoor 1
			809					Stade, Krankenhaus
								Stade, Schwarzer Berg
								Stade, Bergstraße
								Stade, Hohenwedeler Weg
			809		E		STD	Stade, Vincent-Lübeck-Gymnasium

• : hvv Tarif gilt nicht

2027

(8/9)

Gültig ab 11.12.2022

Tarifzonen				Tarifbereiche				Zahl- grenzen	Haltestellen
				Ring	E	City/SV/IS	Kreiskarte		
			919		E				Oldendorf, Schulstraße
			909						Oldendorf, Siedlung 1a
									Heinbockel, Kirchweg 17
									Hagenah, Kirchweg
									Hagenah, Schule
									Heinbockel, Kötnerende
									Heinbockel, Düdenbütteler Straße
			909						Düdenbüttel, Heinbockeler Straße
			809						Düdenbüttel, Im Klamm
									Stade, Krankenhaus
									Stade, Schwarzer Berg
									Stade, Bergstraße
									Stade, Hohenwedeler Weg
									Stade, Vincent-Lübeck-Gymnasium
									Stade, Schiffertor (Brücke)
			809		E	City		STD	S R Bf. Stade

• : hvv Tarif gilt nicht