




2027 **R Bf. Himmelpforten - Brobergen, Neern in Dörp** 

Tarifzonen				Tarifbereiche			Zahl- grenzen	Haltestellen
				Ring	City/SV/IS	Kreiskarte		
		919		E		STD		R Bf. Himmelpforten Himmelpforten, Stubbenkamp Burweg, Dorfstraße Burweg, Blaue Straße Blumenthal, Abzweigung Bossel Blumenthal, Achtern Barg Blumenthal, Ostestraße 49 Kranenburg, Dorfpark Brobergen, Neern in Dörp
		919		E		STD		

2027 **S R Bf. Stade - Gräpel, Vorm Dorf** 

Tarifzonen				Tarifbereiche			Zahl- grenzen	Haltestellen
				Ring	City/SV/IS	Kreiskarte		
		809		E	City	STD		S R Bf. Stade Stade, Schiffertor (Brücke) Stade, Hohenwedeler Weg Stade, Bergstraße Stade, Schwarzer Berg Stade, Krankenhaus Hahle, Haddorfer Grenzweg Haddorf, Haddorfer Berg Haddorf, Am Rugen Hollen Haddorf, Dorfanger Mittelsdorf, Mühlenweg Mittelsdorf, Himmelpfortener Weg Mittelsdorf, Hauptstraße 4 Düdenbüttel, Im Klamm Düdenbüttel, Heinbockeler Straße Himmelpforten, Altersheim Himmelpforten, Klosterkrug Himmelpforten, Stubbenkamp Himmelpforten, Neu Kuhla Himmelpforten, Abzweigung Kuhla Oldendorf, Schulstraße Oldendorf, Lämmerhof Oldendorf, Fasanenweg Oldendorf, Abzweigung Brobergen Estorf, Friedhof Estorf, Ole Dörpstroot Gräpel, Denkmal Gräpel, Vorm Dorf
		809						
		909						
		909						
		919						
		919		E		STD		

2027 **Himmelpforten, Schulzentrum - Brobergen, Neern in Dörp** 

Tarifzonen				Tarifbereiche			Zahl- grenzen	Haltestellen
				Ring	City/SV/IS	Kreiskarte		
		919		E		STD		Himmelpforten, Schulzentrum Himmelpforten, Stubbenkamp Burweg, Dorfstraße Burweg, Blaue Straße Blumenthal, Abzweigung Bossel Blumenthal, Achtern Barg Blumenthal, Ostestraße 49 Kranenburg, Dorfpark Brobergen, Neern in Dörp
		919		E		STD		

• : hvv-Tarif gilt nicht

2027

S R Bf. Stade -
Gräpel, Vorm Dorf



2027

(2/6)

Gültig ab 12.12.2021

Tarifzonen				Tarifbereiche			Zahl- grenzen	Haltestellen
				Ring	City/SV/IS	Kreiskarte		
		809		E	City	STD	S R Bf. Stade Stade, Schiffertor (Brücke) Stade, Hohenwedeler Weg Stade, Bergstraße Stade, Schwarzer Berg Stade, Krankenhaus Hahle, Haddorfer Grenzweg Haddorf, Haddorfer Berg Haddorf, Am Rugen Hollen Haddorf, Dorfanger Mittelsdorf, Mühlenweg Mittelsdorf, Himmelfortener Weg Mittelsdorf, Hauptstraße 4 Düdenbüttel, Im Klamm Düdenbüttel, Heinbockeler Straße Himmelpforten, Altersheim Himmelpforten, Rathaus Himmelpforten, DRK B Bf. Himmelpforten Himmelpforten, Stubbenkamp Himmelpforten, Neu Kuhla Himmelpforten, Abzweigung Kuhla Oldendorf, Schulstraße Oldendorf, Lämmerhof Oldendorf, Fasanenweg Oldendorf, Abzweigung Brobergen Estorf, Friedhof Estorf, Ole Dörpstroot Gräpel, Denkmal Gräpel, Vorm Dorf	
		809						
		909						
		909						
		919						
		919		E		STD		

2027

S R Bf. Stade -
Gräpel, Vorm Dorf



Tarifzonen				Tarifbereiche			Zahl- grenzen	Haltestellen
				Ring	City/SV/IS	Kreiskarte		
		809		E	City	STD	S R Bf. Stade Stade, Schiffertor (Brücke) Stade, Vincent-Lübeck-Gymnasium Stade, Hohenwedeler Weg Stade, Bergstraße Stade, Schwarzer Berg Stade, Krankenhaus Hahle, Haddorfer Grenzweg Haddorf, Haddorfer Berg Haddorf, Am Rugen Hollen Haddorf, Dorfanger Mittelsdorf, Mühlenweg Mittelsdorf, Himmelfortener Weg Mittelsdorf, Hauptstraße 4 Düdenbüttel, Im Klamm Düdenbüttel, Heinbockeler Straße Himmelpforten, Altersheim Himmelpforten, Rathaus Himmelpforten, DRK B Bf. Himmelpforten Himmelpforten, Stubbenkamp Himmelpforten, Neu Kuhla Himmelpforten, Abzweigung Kuhla Oldendorf, Schulstraße Oldendorf, Lämmerhof Oldendorf, Fasanenweg Oldendorf, Abzweigung Brobergen Estorf, Friedhof Estorf, Ole Dörpstroot Gräpel, Denkmal Gräpel, Vorm Dorf	
		809						
		909						
		909						
		919						
		919		E		STD		

• : hvv-Tarif gilt nicht

2027

S R Bf. Stade -
Gräpel, Vorm Dorf



Tarifzonen				Tarifbereiche			Zahl- grenzen	Haltestellen
				Ring	City/SV/IS	Kreiskarte		
		809		E	City	STD		S R Bf. Stade Stade, Schiffertor (Brücke) Stade, Vincent-Lübeck-Gymnasium Stade, Hohenwedeler Weg Stade, Bergstraße Stade, Schwarzer Berg Stade, Krankenhaus Hahle, Haddorfer Grenzweg Haddorf, Haddorfer Berg Haddorf, Am Rugen Hollen Haddorf, Dorfanger Mittelsdorf, Mühlenweg Mittelsdorf, Himmelpfortener Weg Mittelsdorf, Hauptstraße 4 Düdenbüttel, Im Klamm Düdenbüttel, Heinbockeler Straße Himmelpforten, Altersheim Himmelpforten, Rathaus Himmelpforten, DRK Himmelpforten, Schulzentrum Bf. Himmelpforten Himmelpforten, Stubbenkamp Himmelpforten, Neu Kuhla Himmelpforten, Abzweigung Kuhla Oldendorf, Schulstraße Oldendorf, Lämmerhof Oldendorf, Fasanenweg Oldendorf, Abzweigung Brobergen Estorf, Friedhof Estorf, Ole Dörpstroot Gräpel, Denkmal Gräpel, Vorm Dorf
		809						
		909						
		909						
		919						
		919		E		STD		

2027

Gräpel, Vorm Dorf -
S R Bf. Stade




Tarifzonen				Tarifbereiche			Zahl- grenzen	Haltestellen
				Ring	City/SV/IS	Kreiskarte		
		919		E		STD		Gräpel, Vorm Dorf Gräpel, Denkmal Estorf, Ole Dörpstroot Estorf, Friedhof Oldendorf, Abzweigung Brobergen Oldendorf, Fasanenweg Oldendorf, Lämmerhof Oldendorf, Schulstraße Himmelpforten, Abzweigung Kuhla Himmelpforten, Neu Kuhla Himmelpforten, Stubbenkamp Himmelpforten, Klosterkrug Himmelpforten, Altersheim Düdenbüttel, Heinbockeler Straße Düdenbüttel, Im Klamm Mittelsdorf, Hauptstraße 4 Mittelsdorf, Himmelpfortener Weg Mittelsdorf, Mühlenweg Haddorf, Dorfanger Haddorf, Am Rugen Hollen Haddorf, Haddorfer Berg Hahle, Haddorfer Grenzweg Stade, Krankenhaus Stade, Schwarzer Berg Stade, Bergstraße Stade, Hohenwedeler Weg Stade, Schiffertor (Brücke)
		919						
		909						
		909						
		809						
		809		E	City	STD		S R Bf. Stade

• : hvv-Tarif gilt nicht


2027

(3/6)


Gültig ab 12.12.2021

2027 Brobergen, Neern in Dörp -
R Bf. Himmelpforten 


Tarifzonen				Tarifbereiche			Zahl- grenzen	Haltestellen
				Ring	City/SV/IS	Kreiskarte		
		919		E		STD	Brobergen, Neern in Dörp Kranenburg, Dorfpark Blumenthal, Ostestraße 49 Blumenthal, Achtern Barg Blumenthal, Abzweigung Bossel Burweg, Blaue Straße Himmelpforten, Stubbenkamp R Bf. Himmelpforten	
		919		E		STD		

2027 Himmelpforten, Schulzentrum -
 Stade, Salztorswall 

Tarifzonen				Tarifbereiche			Zahl- grenzen	Haltestellen
				Ring	City/SV/IS	Kreiskarte		
		919		E		STD	Himmelpforten, Schulzentrum Himmelpforten, Klosterkrug	
		919					Himmelpforten, Altersheim	
		909					Düdenbüttel, Heinbockeler Straße Düdenbüttel, Im Klamm	
		909					Grefenmoor 1	
		809					Stade, Krankenhaus Stade, Schwarzer Berg Stade, Bergstraße Stade, Hohenwedeler Weg Stade, Vincent-Lübeck-Gymnasium	
		809		E	City	STD	Stade, Schiffertor (Brücke) Stade, Salztorswall	

2027 Brobergen, Neern in Dörp -
 Düdenbüttel, Heinbockeler Straße 

Tarifzonen				Tarifbereiche			Zahl- grenzen	Haltestellen
				Ring	City/SV/IS	Kreiskarte		
		919		E		STD	Brobergen, Neern in Dörp Kranenburg, Dorfpark Blumenthal, Ostestraße 49 Blumenthal, Achtern Barg Blumenthal, Abzweigung Bossel Burweg, Blaue Straße Himmelpforten, Stubbenkamp Himmelpforten, Klosterkrug	
		919					Himmelpforten, Altersheim	
		909		E		STD	Düdenbüttel, Heinbockeler Straße	

2027 Brobergen, Neern in Dörp -
S **R** Bf. Stade 

Tarifzonen				Tarifbereiche			Zahl- grenzen	Haltestellen
				Ring	City/SV/IS	Kreiskarte		
		919		E		STD	Brobergen, Neern in Dörp Kranenburg, Dorfpark	
		919					Oldendorf, Schulstraße	
		909					Mittelsdorf, Wendeplatz Mittelsdorf, Mühlenweg	
		809					Stade, Krankenhaus Stade, Schwarzer Berg Stade, Bergstraße Stade, Hohenwedeler Weg Stade, Vincent-Lübeck-Gymnasium	
		809		E	City	STD	Stade, Schiffertor (Brücke) S R Bf. Stade	

• : hvv-Tarif gilt nicht

2027

Oldendorf, Schulstraße -

S R Bf. Stade



Tarifzonen				Tarifbereiche			Zahl- grenzen	Haltestellen
				Ring	City/SV/IS	Kreiskarte		
		919		E		STD	Oldendorf, Schulstraße	
		909					Oldendorf, Siedlung 1a	
							Hagenah, Schule	
							Heinbockel, Kötnerende	
							Heinbockel, Düdenbütteler Straße	
		909					Düdenbüttel, Heinbockeler Straße	
		809					Düdenbüttel, Im Klamm	
							Stade, Krankenhaus	
							Stade, Schwarzer Berg	
							Stade, Bergstraße	
							Stade, Hohenwedeler Weg	
							Stade, Vincent-Lübeck-Gymnasium	
							Stade, Schiffertor (Brücke)	
		809		E	City	STD	S R Bf. Stade	

2027

Gräpel, Vorm Dorf -

S R Bf. Stade



Tarifzonen				Tarifbereiche			Zahl- grenzen	Haltestellen
				Ring	City/SV/IS	Kreiskarte		
		919		E		STD	Gräpel, Vorm Dorf	
							Gräpel, Denkmal	
							Estorf, Ole Dörpstroot	
							Estorf, Friedhof	
							Oldendorf, Abzweigung Brobergen	
							Oldendorf, Fasanenweg	
							Oldendorf, Lämmerhof	
							Oldendorf, Schulstraße	
							Himmelpforten, Abzweigung Kuhla	
							Himmelpforten, Neu Kuhla	
							Himmelpforten, Stubbenkamp	
							Bf. Himmelpforten	
							Himmelpforten, DRK	
							Himmelpforten, Rathaus	
		919					Himmelpforten, Altersheim	
		909					Düdenbüttel, Heinbockeler Straße	
							Düdenbüttel, Im Klamm	
							Mittelsdorf, Hauptstraße 4	
		909					Mittelsdorf, Himmelpfortener Weg	
		809					Mittelsdorf, Mühlenweg	
							Haddorf, Dorfanger	
							Haddorf, Am Rugen Hollen	
							Haddorf, Haddorfer Berg	
							Hahle, Haddorfer Grenzweg	
							Stade, Krankenhaus	
							Stade, Schwarzer Berg	
							Stade, Bergstraße	
							Stade, Hohenwedeler Weg	
							Stade, Schiffertor (Brücke)	
		809		E	City	STD	S R Bf. Stade	

2027

(5/6)

Gültig ab 12.12.2021

• : hvv-Tarif gilt nicht

2027

Gräpel, Vorm Dorf -

S R Bf. Stade



Tarifzonen				Tarifbereiche			Zahl- grenzen	Haltestellen
				Ring	City/SV/IS	Kreiskarte		
		919		E		STD	Gräpel, Vorm Dorf	
							Gräpel, Denkmal	
							Estorf, Ole Dörpstroot	
							Estorf, Friedhof	
							Oldendorf, Abzweigung Brobergen	
							Oldendorf, Fasanenweg	
							Oldendorf, Lämmerhof	
							Oldendorf, Schulstraße	
							Himmelpforten, Abzweigung Kuhla	
							Himmelpforten, Neu Kuhla	
							Himmelpforten, Stubbenkamp	
							R Bf. Himmelpforten	
							Himmelpforten, Klosterkrug	
		919					Himmelpforten, Altersheim	
		909					Düdenbüttel, Heinbockeler Straße	
							Düdenbüttel, Im Klamm	
		909					Grefenmoor 1	
		809					Stade, Krankenhaus	
							Stade, Schwarzer Berg	
							Stade, Bergstraße	
							Stade, Hohenwedeler Weg	
							Stade, Vincent-Lübeck-Gymnasium	
							Stade, Schiffertor (Brücke)	
		809		E	City	STD	S R Bf. Stade	

2027

Himmelpforten, Schulzentrum -

S R Bf. Stade



Tarifzonen				Tarifbereiche			Zahl- grenzen	Haltestellen
				Ring	City/SV/IS	Kreiskarte		
		919		E		STD	Himmelpforten, Schulzentrum	
							Himmelpforten, DRK	
							Himmelpforten, Rathaus	
		919					Himmelpforten, Altersheim	
		909					Düdenbüttel, Heinbockeler Straße	
							Düdenbüttel, Im Klamm	
		909					Grefenmoor 1	
		809					Stade, Krankenhaus	
							Stade, Schwarzer Berg	
							Stade, Bergstraße	
							Stade, Hohenwedeler Weg	
							Stade, Vincent-Lübeck-Gymnasium	
							Stade, Schiffertor (Brücke)	
		809		E	City	STD	S R Bf. Stade	

2027

(6/6)

Gültig ab 12.12.2021

• : hvv-Tarif gilt nicht