

2035

Wiegersen, Schule -  
Apensen, Schulzentrum



Tarifzonen				Tarifbereiche			Zahl- grenzen	Haltestellen
				Ring	City/SV/IS	Kreiskarte		
		739		D		STD		Wiegersen, Schule Wiegersen, Am Walde Revenahe, Höhenweg Revenahe, Kindergarten Revenahe, Kammerbusch Apensen, Schulzentrum

2035

Buxtehude, ZOB -  
Ahlstedt, Kakerbecker Straße



Tarifzonen				Tarifbereiche			Zahl- grenzen	Haltestellen
				Ring	City/SV/IS	Kreiskarte		
		709		D	City	STD		Buxtehude, ZOB S Bf. Buxtehude (Süd) Buxtehude, Krankenhaus Buxtehude, Am Klöterbusch Buxtehude, Torfweg Buxtehude, Böscheweg Buxtehude, Kirchweg Buxtehude, Jugendhof Estetal Nindorf, Klein Nindorf Nindorf, Neuer Ring Goldbeck, Nindorfer Straße Beckdorf, Waldfrieden Beckdorf, Lindenstraße Beckdorf, Am Bahnhof Sauensiek, Hauptstraße 65 Sauensiek, Lütt Chaussee Wiegersen, Am Friedhof Wiegersen, Schusterstraße Wiegersen, Am Walde Revenahe, Höhenweg Revenahe, Kindergarten
		709						
		739						
		739						
		749						
		769						Ahrensmoor-Nord, Schlangenweg Ahrensmoor-West, Ahlerstedter Weg Ahlstedt, Kakerbecker Straße
		769		D		STD		

2035

Buxtehude, ZOB -  
Ahlstedt, Kakerbecker Straße



Tarifzonen				Tarifbereiche			Zahl- grenzen	Haltestellen
				Ring	City/SV/IS	Kreiskarte		
		709		D	City	STD		Buxtehude, ZOB S Bf. Buxtehude (Süd) Buxtehude, Krankenhaus Buxtehude, Am Klöterbusch Buxtehude, Torfweg (Schulzentrum Süd) Buxtehude, Torfweg Buxtehude, Böscheweg Buxtehude, Kirchweg Buxtehude, Jugendhof Estetal Nindorf, Klein Nindorf Nindorf, Neuer Ring Goldbeck, Nindorfer Straße Beckdorf, Waldfrieden Beckdorf, Lindenstraße Beckdorf, Am Bahnhof Sauensiek, Hauptstraße 65 Sauensiek, Lütt Chaussee Wiegersen, Am Friedhof Wiegersen, Schusterstraße Wiegersen, Am Walde Revenahe, Höhenweg Revenahe, Kindergarten
		709						
		739						
		739						
		749						
		769						Ahrensmoor-Nord, Schlangenweg Ahrensmoor-West, Ahlerstedter Weg Ahlstedt, Kakerbecker Straße
		769		D		STD		

• : hvv Tarif gilt nicht

2035

(1/7)

Gültig ab 25.08.2022

<b>2035</b>	<b>Buxtehude, ZOB - Apensen, Schulzentrum</b>	
-------------	---	--

Tarifzonen				Tarifbereiche			Zahl- grenzen	Haltestellen
				Ring	City/SV/IS	Kreiskarte		
			709		D	City	STD	Buxtehude, ZOB
								Ⓢ Ⓡ Bf. Buxtehude (Süd)
								Buxtehude, Krankenhaus
								Buxtehude, Am Klöterbusch
								Buxtehude, Torfweg
								Buxtehude, Böscheweg
			709					Buxtehude, Kirchweg
			739					Buxtehude, Jugendhof Estetal
								Nindorf, Klein Nindorf
								Nindorf, Neuer Ring
								Goldbeck, Nindorfer Straße
								Beckdorf, Waldfrieden
								Beckdorf, Lindenstraße
								Beckdorf, Am Bahnhof
								Sauensiek, Hauptstraße 65
								Sauensiek, Lütt Chaussee
								Wiegensen, Am Friedhof
								Wiegensen, Schusterstraße
								Wiegensen, Am Walde
								Revenahe, Höhenweg
								Revenahe, Kindergarten
								Revenahe, Kammerbusch
			739		D		STD	Apensen, Schulzentrum

<b>2035</b>	<b>Buxtehude, ZOB - Apensen, Gräfenweg</b>	
-------------	--	--

Tarifzonen				Tarifbereiche			Zahl- grenzen	Haltestellen
				Ring	City/SV/IS	Kreiskarte		
			709		D	City	STD	Buxtehude, ZOB
								Ⓢ Ⓡ Bf. Buxtehude (Süd)
								Buxtehude, Krankenhaus
								Buxtehude, Am Klöterbusch
								Buxtehude, Torfweg
								Buxtehude, Böscheweg
			709					Buxtehude, Kirchweg
			739					Buxtehude, Jugendhof Estetal
								Nindorf, Klein Nindorf
								Nindorf, Neuer Ring
								Goldbeck, Nindorfer Straße
								Beckdorf, Waldfrieden
								Beckdorf, Lindenstraße
								Beckdorf, Horneburger Kamp
								Apensen, Schulzentrum
								Apensen, Beckdorfer Straße
								Apensen, Stader Straße
			739		D		STD	Apensen, Gräfenweg

• : hvv Tarif gilt nicht

2035

Buxtehude, ZOB -  
Apensen, Gräfenweg



2035

(3/7)

Gültig ab 25.08.2022

Tarifzonen				Tarifbereiche			Zahl- grenzen	Haltestellen
				Ring	City/SV/IS	Kreiskarte		
		709		D	City	STD	Buxtehude, ZOB	
							<b>S</b> <b>R</b> Bf. Buxtehude (Süd) Buxtehude, Krankenhaus Buxtehude, Am Klöterbusch Buxtehude, Torfweg (Schulzentrum Süd) Buxtehude, Torfweg Buxtehude, Böschenweg Buxtehude, Kirchweg Buxtehude, Jugendhof Estetal Nindorf, Klein Nindorf Nindorf, Neuer Ring Goldbeck, Nindorfer Straße Beckdorf, Waldfrieden Beckdorf, Lindenstraße Beckdorf, Am Bahnhof Sauensiek, Hauptstraße 65 Sauensiek, Lütt Chaussee Wiegensen, Am Friedhof Wiegensen, Schusterstraße Wiegensen, Am Walde Revenahe, Höhenweg Revenahe, Kindergarten Revenahe, Kammerbusch Apensen, Schulzentrum Apensen, Beckdorfer Straße Apensen, Stader Straße Apensen, Gräfenweg	
		709						
		739						
		739		D		STD		

2035

Ahlerstedt, Kakerbecker Straße -  
Buxtehude, ZOB



Tarifzonen				Tarifbereiche			Zahl- grenzen	Haltestellen
				Ring	City/SV/IS	Kreiskarte		
		769		D		STD	Ahlerstedt, Kakerbecker Straße	
		769					Ahrensmoor-West, Ahlerstedter Weg	
		749					Ahrensmoor-Nord, Schlangenweg	
		739					Revenahe, Kindergarten	
							Revenahe, Höhenweg	
							Wiegensen, Am Walde	
							Wiegensen, Schusterstraße	
							Wiegensen, Am Friedhof	
							Sauensiek, Lütt Chaussee	
							Sauensiek, Hauptstraße 65	
							Beckdorf, Am Bahnhof	
							Beckdorf, Hauptstraße	
							Beckdorf, Waldfrieden	
							Goldbeck, Nindorfer Straße	
							Nindorf, Neuer Ring	
		739					Nindorf, Klein Nindorf	
		709					Buxtehude, Jugendhof Estetal	
							Buxtehude, Kirchweg	
							Buxtehude, Böschenweg	
							Buxtehude, Torfweg	
							Buxtehude, Am Klöterbusch	
							Buxtehude, Krankenhaus	
		709		D	City	STD	<b>S</b> <b>R</b> Bf. Buxtehude (Süd) Buxtehude, ZOB	

2035

Revenahe, Birkenweg -  
 S R Bf. Buxtehude (Süd)



Tarifzonen				Tarifbereiche			Zahl- grenzen	Haltestellen
				Ring	City/SV/IS	Kreiskarte		
		739		D		STD		Revenahe, Birkenweg Revenahe, Kammerbusch Revenahe, Kindergarten Revenahe, Höhenweg Wiegensen, Am Walde Wiegensen, Schusterstraße Wiegensen, Am Friedhof Sauensiek, Lütt Chaussee Sauensiek, Hauptstraße 65 Beckdorf, Am Bahnhof Beckdorf, Hauptstraße Beckdorf, Waldfrieden Goldbeck, Nindorfer Straße Nindorf, Neuer Ring
		739						Nindorf, Klein Nindorf
		709						Buxtehude, Jugendhof Estetal Buxtehude, Kirchweg Buxtehude, Böscheweg Buxtehude, Torfweg Buxtehude, Am Klöterbusch Buxtehude, Krankenhaus
		709		D		STD		S R Bf. Buxtehude (Süd)

2035

Revenahe, Birkenweg -  
 S R Bf. Buxtehude (Süd)



Tarifzonen				Tarifbereiche			Zahl- grenzen	Haltestellen
				Ring	City/SV/IS	Kreiskarte		
		739		D		STD		Revenahe, Birkenweg Revenahe, Kammerbusch Revenahe, Kindergarten Revenahe, Höhenweg Wiegensen, Am Walde Wiegensen, Schule Wiegensen, Schusterstraße Wiegensen, Am Friedhof Sauensiek, Lütt Chaussee Sauensiek, Hauptstraße 65 Beckdorf, Am Bahnhof Beckdorf, Hauptstraße Beckdorf, Waldfrieden Goldbeck, Nindorfer Straße Nindorf, Neuer Ring
		739						Nindorf, Klein Nindorf
		709						Buxtehude, Jugendhof Estetal Buxtehude, Kirchweg Buxtehude, Böscheweg Buxtehude, Torfweg (Schulzentrum Süd) Buxtehude, Am Klöterbusch Buxtehude, Krankenhaus
		709		D		STD		S R Bf. Buxtehude (Süd)

2035

(4/7)

Gültig ab 25.08.2022

• : hvv Tarif gilt nicht

2035

Apensen, Schulzentrum -  
Buxtehude, ZOB



Tarifzonen				Tarifbereiche			Zahl- grenzen	Haltestellen
				Ring	City/SV/IS	Kreiskarte		
		739		D		STD		Apensen, Schulzentrum Revenahe, Kammerbusch Revenahe, Kindergarten Revenahe, Höhenweg Wiegensen, Am Walde Wiegensen, Schusterstraße Wiegensen, Am Friedhof Sauensiek, Lütt Chaussee Sauensiek, Hauptstraße 65 Beckdorf, Am Bahnhof Beckdorf, Hauptstraße Beckdorf, Waldfrieden Goldbeck, Nindorfer Straße Nindorf, Neuer Ring Nindorf, Klein Nindorf
		739						Buxtehude, Jugendhof Estetal
		709						Buxtehude, Kirchweg Buxtehude, Böschweg Buxtehude, Torfweg (Schulzentrum Süd) Buxtehude, Am Klöterbusch Buxtehude, Krankenhaus S Bf. Buxtehude (Süd)
		709		D	City	STD		Buxtehude, ZOB

2035

Apensen, Schulzentrum -  
Buxtehude, ZOB



Tarifzonen				Tarifbereiche			Zahl- grenzen	Haltestellen
				Ring	City/SV/IS	Kreiskarte		
		739		D		STD		Apensen, Schulzentrum Revenahe, Kammerbusch Revenahe, Kindergarten Revenahe, Höhenweg Wiegensen, Am Walde Wiegensen, Schusterstraße Wiegensen, Am Friedhof Sauensiek, Lütt Chaussee Sauensiek, Hauptstraße 65 Beckdorf, Am Bahnhof Beckdorf, Hauptstraße Beckdorf, Waldfrieden Goldbeck, Nindorfer Straße Nindorf, Apenser Straße
		739						Apensen, Schulzentrum
		709						Buxtehude, Böschweg Buxtehude, Torfweg Buxtehude, Am Klöterbusch Buxtehude, Krankenhaus S Bf. Buxtehude (Süd)
		709		D	City	STD		Buxtehude, ZOB

2035

(5/7)

Gültig ab 25.08.2022

• : hvv Tarif gilt nicht

2035

Apensen, Schulzentrum -  
Buxtehude, ZOB



Tarifzonen				Tarifbereiche			Zahl- grenzen	Haltestellen
				Ring	City/SV/IS	Kreiskarte		
		739		D		STD		Apensen, Schulzentrum Revenahe, Kammerbusch Revenahe, Kindergarten Revenahe, Höhenweg Wiegensen, Am Walde Wiegensen, Schusterstraße Wiegensen, Am Friedhof Sauensiek, Lütt Chaussee Sauensiek, Hauptstraße 65 Beckdorf, Am Bahnhof Beckdorf, Hauptstraße Beckdorf, Waldfrieden Goldbeck, Nindorfer Straße Nindorf, Neuer Ring
		739						Nindorf, Klein Nindorf
		709						Buxtehude, Jugendhof Estetal Buxtehude, Kirchweg Buxtehude, Böschweg Buxtehude, Torfweg Buxtehude, Am Klöterbusch Buxtehude, Krankenhaus S Bf. Buxtehude (Süd)
		709		D	City	STD		Buxtehude, ZOB

2035

Apensen, Schulzentrum -  
Buxtehude, ZOB




Tarifzonen				Tarifbereiche			Zahl- grenzen	Haltestellen
				Ring	City/SV/IS	Kreiskarte		
		739		D		STD		Apensen, Schulzentrum Revenahe, Kammerbusch Revenahe, Kindergarten Revenahe, Höhenweg Wiegensen, Am Walde Wiegensen, Schusterstraße Wiegensen, Am Friedhof Sauensiek, Bockhorst Sauensiek, Abzweigung Halvesbostel Sauensiek, Bredenhorn Sauensiek, Lütt Chaussee Sauensiek, Hauptstraße 65 Beckdorf, Am Bahnhof Beckdorf, Hauptstraße Beckdorf, Waldfrieden Goldbeck, Nindorfer Straße Nindorf, Neuer Ring Nindorf, Klein Nindorf
		739						Buxtehude, Jugendhof Estetal
		709						Buxtehude, Kirchweg Buxtehude, Böschweg Buxtehude, Torfweg Buxtehude, Am Klöterbusch Buxtehude, Krankenhaus S Bf. Buxtehude (Süd)
		709		D	City	STD		Buxtehude, ZOB

2035


(6/7)

Gültig ab 25.08.2022


• : hvv Tarif gilt nicht

**2035** Apensen, Gräfenweg - Buxtehude, ZOB 

Tarifzonen				Tarifbereiche			Zahl- grenzen	Haltestellen
				Ring	City/SV/IS	Kreiskarte		
		739		D		STD	Apensen, Gräfenweg Apensen, Stader Straße Apensen, Beckdorfer Straße Apensen, Schulzentrum Beckdorf, Horneburger Kamp Beckdorf, Waldfrieden Goldbeck, Nindorfer Straße Nindorf, Neuer Ring Nindorf, Klein Nindorf Buxtehude, Jugendhof Estetal Buxtehude, Kirchweg Buxtehude, Böschweg Buxtehude, Torfweg Buxtehude, Am Klöterbusch Buxtehude, Krankenhaus S Bf. Buxtehude (Süd) Buxtehude, ZOB	
		739						
		709						
		709		D	City	STD		

**2035** Apensen, Schulzentrum - Buxtehude, Torfweg (Schulzentrum Süd) 

Tarifzonen				Tarifbereiche			Zahl- grenzen	Haltestellen
				Ring	City/SV/IS	Kreiskarte		
		739		D		STD	Apensen, Schulzentrum Revenahe, Kammerbusch Revenahe, Kindergarten Revenahe, Höhenweg Wiegensen, Am Walde Wiegensen, Schusterstraße Wiegensen, Am Friedhof Sauensiek, Bockhorst Sauensiek, Abzweigung Halvesbostel Sauensiek, Bredenhorn Sauensiek, Lütt Chaussee Sauensiek, Hauptstraße 65 Beckdorf, Am Bahnhof Beckdorf, Hauptstraße Beckdorf, Waldfrieden Goldbeck, Nindorfer Straße Nindorf, Neuer Ring Nindorf, Klein Nindorf Buxtehude, Jugendhof Estetal Buxtehude, Kirchweg Buxtehude, Böschweg Buxtehude, Torfweg (Schulzentrum Süd)	
		739						
		709						
		709		D		STD		

**2035** Apensen, Schulzentrum - Buxtehude, ZOB 

Tarifzonen				Tarifbereiche			Zahl- grenzen	Haltestellen
				Ring	City/SV/IS	Kreiskarte		
		739		D		STD	Apensen, Schulzentrum Revenahe, Kammerbusch Revenahe, Kindergarten Revenahe, Höhenweg Wiegensen, Am Walde Wiegensen, Schusterstraße Wiegensen, Am Friedhof Sauensiek, Lütt Chaussee Sauensiek, Hauptstraße 65 Beckdorf, Am Bahnhof Beckdorf, Hauptstraße Beckdorf, Waldfrieden Goldbeck, Nindorfer Straße Nindorf, Apenser Straße Apensen, Schulzentrum Buxtehude, Böschweg Buxtehude, Torfweg Buxtehude, Am Klöterbusch Buxtehude, Krankenhaus S Bf. Buxtehude (Süd) Buxtehude, ZOB	
		739						
		709						
		709		D	City	STD		

• : hvv Tarif gilt nicht