

4038

Neu Wulmstorf -
Wenzendorf, Kriegerdenkmal



4038

(1/14)

Gültig ab 04.09.2023

| Tarifzonen | | | | Tarifbereiche | | | Zahl- grenzen | Haltestellen |
|------------|--|-----|--|---------------|------------|------------|--|--------------|
| | | | | Ring | City/SV/IS | Kreiskarte | | |
| | | 418 | | B | | WL | Neu Wulmstorf Neu Wulmstorf, Rathaus Neu Wulmstorf, Zur Heide Neu Wulmstorf, Postweg Neu Wulmstorf, Wesenberg Wulmstorf, Hellbergweg Daerstorf, Holzweg Elstorf, Mühlenstraße Elstorf, Kirche Rade, Zur Heidekoppel Rade, Im Grund Mienenbüttel, Bundesstraße | |
| | | | | | | | | ZG |
| | | | | | | | | |
| | | | | | | | | |
| | | | | | | | | |
| | | | | | | | | |
| | | | | | | | | |
| | | | | | | | | |
| | | | | | | | | |
| | | | | | | | | |
| | | 418 | | B | | | | |
| | | 628 | | C | | | ZG | |
| | | 628 | | C | | WL | Wennerstorf, Lindenstraße Wenzendorf, Kriegerdenkmal | |

4038

Neu Wulmstorf -
Mienenbüttel, Oldendorfer Straße



| Tarifzonen | | | | Tarifbereiche | | | Zahl- grenzen | Haltestellen |
|------------|--|-----|--|---------------|------------|------------|--|--------------|
| | | | | Ring | City/SV/IS | Kreiskarte | | |
| | | 418 | | B | | WL | Neu Wulmstorf Neu Wulmstorf, Rathaus Neu Wulmstorf, Zur Heide Neu Wulmstorf, Postweg Neu Wulmstorf, Wesenberg Wulmstorf, Hellbergweg Daerstorf, Holzweg Elstorf, Mühlenstraße Elstorf, Kirche Elstorf, Am Kirchenwald Elstorf, Am Hügel Eversen-Heide, Lärchenweg Eversen-Heide, Tannenhöhe Eversen-Heide, K31 Eversen-Heide, Rahheideweg Ohlenbüttel, Stendahl Rade, Zur Heidekoppel Rade, Im Grund Mienenbüttel, Bundesstraße Mienenbüttel, Schlepelsberg Mienenbüttel, Bei der Lehmkuhle Mienenbüttel, Am Holz | |
| | | | | | | | | ZG |
| | | | | | | | | |
| | | | | | | | | |
| | | | | | | | | |
| | | | | | | | | |
| | | | | | | | | |
| | | | | | | | | |
| | | | | | | | | |
| | | | | | | | | |
| | | 418 | | B | | WL | Mienenbüttel, Oldendorfer Straße | |

• : hvv Tarif gilt nicht

4038

Neu Wulmstorf -
Buchholz, Schulzentrum II



4038

(2/14)

Gültig ab 04.09.2023


| Tarifzonen | | | | Tarifbereiche | | | Zahl- grenzen | Haltestellen |
|------------|--|-----|--|---------------|------------|------------|---|--------------|
| | | | | Ring | City/SV/IS | Kreiskarte | | |
| | | 418 | | B | | WL | Neu Wulmstorf Neu Wulmstorf, Rathaus Neu Wulmstorf, Zur Heide Neu Wulmstorf, Postweg Neu Wulmstorf, Wesenberg Wulmstorf, Hellbergweg ZG Daerstorf, Holzweg Elstorf, Mühlenstraße Elstorf, Kirche Elstorf, Am Kirchenwald Elstorf, Am Hügel Eversen-Heide, Lärchenweg Eversen-Heide, Tannenhöhe Eversen-Heide, K31 | |
| | | 418 | | B | | | | |
| | | 628 | | C | | | ZG Grauen, Am Kinderspielplatz | |
| | | 628 | | C | | | ZG Appel, Gemeindehaus Oldendorf, Kreuzung | |
| | | 418 | | B | | | ZG Mienenbüttel, Oldendorfer Straße | |
| | | 418 | | B | | | ZG | |
| | | 628 | | C | | | ZG Wennerstorf, Lindenstraße Wenzendorf, Kriegerdenkmal Klauenburg, In den Büchen | |
| | | 628 | | C | | | ZG Trelde, B 3 Haus 19 Trelde, Trelde Dorfstraße Trelde, Kahlenberg Sprötze, Ortsmitte Sprötze, Schule Sprötze, Bürgermeister-Kröger-Straße Suerhop, Koppelweg | |
| | | 708 | | D | | WL | Buchholz, Buchholzer Straße Buchholz, Schulzentrum II | |

4038



Neu Wulmstorf -
Buchholz, Schulzentrum I





| Tarifzonen | | | | Tarifbereiche | | | Zahl- grenzen | Haltestellen |
|------------|--|-----|--|---------------|------------|------------|--|--------------|
| | | | | Ring | City/SV/IS | Kreiskarte | | |
| | | 418 | | B | | WL | Neu Wulmstorf Neu Wulmstorf, Rathaus Neu Wulmstorf, Zur Heide Neu Wulmstorf, Postweg Neu Wulmstorf, Wesenberg Wulmstorf, Hellbergweg ZG Daerstorf, Holzweg Elstorf, Mühlenstraße Elstorf, Kirche Rade, Zur Heidekoppel Rade, Im Grund Mienenbüttel, Bundesstraße | |
| | | 418 | | B | | | ZG | |
| | | 628 | | C | | | ZG | |
| | | 708 | | D | | | ZG Trelde, B 3 Haus 19 Buchholz, Zimmererstraße Buchholz, Heinsahl Buchholz, Heideschule am SZ I | |
| | | 708 | | D | | WL | Buchholz, Schulzentrum I | |

4038 Kakenstorf, Bachstraße -
Buchholz, Schulzentrum I 

| Tarifzonen | | | | Tarifbereiche | | | Zahl- grenzen | Haltestellen |
|------------|--|--|-----|---------------|------------|------------|------------------|--|
| | | | | Ring | City/SV/IS | Kreiskarte | | |
| | | | 708 | D | | WL | | Kakenstorf, Bachstraße Trelde, Trelde Dorfstraße Trelde, Kahlenberg Sprötze, Ortsmitte Buchholz, Buchholzer Straße Buchholz, Schulzentrum II Buchholz, Zimmererstraße Buchholz, Heinsahl Buchholz, Heideschule am SZ I Buchholz, Schulzentrum I |
| | | | 708 | D | | WL | | |


4038  Neu Wulmstorf -
Mienenbüttel, Oldendorfer Straße 

| Tarifzonen | | | | Tarifbereiche | | | Zahl- grenzen | Haltestellen |
|------------|--|--|-----|---------------|------------|------------|------------------|--|
| | | | | Ring | City/SV/IS | Kreiskarte | | |
| | | | 418 | B | | WL | |  Neu Wulmstorf Neu Wulmstorf, Rathaus Neu Wulmstorf, Zur Heide Neu Wulmstorf, Postweg Neu Wulmstorf, Wesenberg |
| | | | | | | | ZG | Wulmstorf, Hellbergweg Daerstorf, Holzweg Elstorf, Mühlenstraße Elstorf, Kirche Rade, Zur Heidekoppel Rade, Im Grund Mienenbüttel, Bundesstraße Mienenbüttel, Schlepelsberg Mienenbüttel, Bei der Lehmkuhle Mienenbüttel, Am Holz Mienenbüttel, Oldendorfer Straße |
| | | | 418 | B | | WL | | |



4038  Neu Wulmstorf -
Wenzendorf, Kriegerdenkmal 

| Tarifzonen | | | | Tarifbereiche | | | Zahl- grenzen | Haltestellen |
|------------|--|--|-----|---------------|------------|------------|------------------|---|
| | | | | Ring | City/SV/IS | Kreiskarte | | |
| | | | 418 | B | | WL | |  Neu Wulmstorf Neu Wulmstorf, Rathaus Neu Wulmstorf, Zur Heide Neu Wulmstorf, Postweg Neu Wulmstorf, Wesenberg |
| | | | | | | | ZG | Wulmstorf, Hellbergweg Daerstorf, Holzweg Elstorf, Mühlenstraße Elstorf, Kirche Elstorf, Am Kirchenwald Elstorf, Am Hügel Eversen-Heide, Lärchenweg Eversen-Heide, Tannenhöhe Eversen-Heide, K31 Eversen-Heide, Rahheideweg Ohlenbüttel, Stendahl Rade, Zur Heidekoppel Rade, Im Grund Mienenbüttel, Bundesstraße Mienenbüttel, Schlepelsberg Mienenbüttel, Bei der Lehmkuhle Mienenbüttel, Am Holz |
| | | | 418 | B | | | | |
| | | | 628 | C | | | ZG | |
| | | | 628 | C | | WL | | Wennerstorf, Lindenstraße Wenzendorf, Kriegerdenkmal |


• : hvv Tarif gilt nicht

4038 Sprötze, Ortsmitte -
Buchholz, Schulzentrum I 

| Tarifzonen | | | | Tarifbereiche | | | Zahl- grenzen | Haltestellen |
|------------|--|-----|--|---------------|------------|------------|------------------|---|
| | | | | Ring | City/SV/IS | Kreiskarte | | |
| | | 708 | | D | | WL | | Sprötze, Ortsmitte Sprötze, Schule Sprötze, Bürgermeister-Kröger-Straße Suerhop, Koppelweg Buchholz, Buchholzer Straße Buchholz, Schulzentrum II Buchholz, Schulzentrum I |
| | | 708 | | D | | WL | | |

4038  Neu Wulmstorf -
Mienenbüttel, Oldendorfer Straße 

| Tarifzonen | | | | Tarifbereiche | | | Zahl- grenzen | Haltestellen |
|------------|--|-----|--|---------------|------------|------------|------------------|---|
| | | | | Ring | City/SV/IS | Kreiskarte | | |
| | | 418 | | B | | WL | |  Neu Wulmstorf Neu Wulmstorf, SZ Ernst-M.-Arndt-Str. Neu Wulmstorf, Zur Heide Neu Wulmstorf, Postweg Neu Wulmstorf, Wesenberg |
| | | | | | | | ZG | Wulmstorf, Hellbergweg |
| | | | | | | | | Daerstorf, Zum Wiebusch Elstorf, Mühlenstraße Elstorf, Fliegenmoor Ardestorf, Am Dorfteich Elstorf, Kirche Elstorf, Am Kirchenwald Elstorf, Am Hügel Eversen-Heide, Lärchenweg Eversen-Heide, Tannenhöhe Eversen-Heide, K31 Eversen-Heide, Rahheideweg Ohlenbüttel, Stendahl Rade, Zur Heidekoppel Rade, Im Grund Mienenbüttel, Bundesstraße Mienenbüttel, Schlepelsberg Mienenbüttel, Bei der Lehmkuhle Mienenbüttel, Am Holz Mienenbüttel, Oldendorfer Straße |
| | | 418 | | B | | WL | | |

4038 Neu Wulmstorf, Grundschule am Moor -
Mienenbüttel, Oldendorfer Straße 

| Tarifzonen | | | | Tarifbereiche | | | Zahl- grenzen | Haltestellen |
|------------|--|-----|--|---------------|------------|------------|------------------|---|
| | | | | Ring | City/SV/IS | Kreiskarte | | |
| | | 418 | | B | | WL | | Neu Wulmstorf, Grundschule am Moor Neu Wulmstorf, Postweg Neu Wulmstorf, Wesenberg |
| | | | | | | | ZG | Wulmstorf, Hellbergweg |
| | | | | | | | | Daerstorf, Zum Wiebusch Elstorf, Mühlenstraße Elstorf, Schule Elstorf, Am Kirchenwald Elstorf, Am Hügel Eversen-Heide, Lärchenweg Eversen-Heide, Tannenhöhe Eversen-Heide, K31 Eversen-Heide, Rahheideweg Ohlenbüttel, Stendahl Rade, Zur Heidekoppel Rade, Im Grund Mienenbüttel, Bundesstraße Mienenbüttel, Oldendorfer Straße |
| | | 418 | | B | | WL | | |

• : hvv Tarif gilt nicht

4038

Neu Wulmstorf -
Mienenbüttel, Oldendorfer Straße



4038

(5/14)

Gültig ab 04.09.2023

| Tarifzonen | | | | Tarifbereiche | | | Zahl- grenzen | Haltestellen |
|------------|--|-----|--|---------------|------------|------------|------------------|---|
| | | | | Ring | City/SV/IS | Kreiskarte | | |
| | | 418 | | B | | WL | | S Neu Wulmstorf Neu Wulmstorf, SZ Ernst-M.-Arndt-Str. Neu Wulmstorf, Zur Heide Neu Wulmstorf, Postweg Neu Wulmstorf, Wesenberg Wulmstorf, Hellbergweg Daerstorf, Zum Wiebusch Elstorf, Mühlenstraße Elstorf, Schule Elstorf, Fliegenmoor Ardestorf, Am Dorfteich Elstorf, Kirche Elstorf, Am Kirchenwald Elstorf, Am Hügel Eversen-Heide, Lärchenweg Eversen-Heide, Tannenhöhe Eversen-Heide, K31 Eversen-Heide, Rahheideweg Ohlenbüttel, Stendahl Rade, Zur Heidekoppel Rade, Im Grund Mienenbüttel, Bundesstraße Mienenbüttel, Oldendorfer Straße |
| | | 418 | | B | | WL | | |

4038

Neu Wulmstorf -
Mienenbüttel, Oldendorfer Straße



| Tarifzonen | | | | Tarifbereiche | | | Zahl- grenzen | Haltestellen |
|------------|--|-----|--|---------------|------------|------------|------------------|---|
| | | | | Ring | City/SV/IS | Kreiskarte | | |
| | | 418 | | B | | WL | | S Neu Wulmstorf Neu Wulmstorf, Grundschule am Moor Neu Wulmstorf, Bredenheider Weg Neu Wulmstorf, Bredenheider Weg (Süd) Neu Wulmstorf, Breslauer Straße Neu Wulmstorf, Freibad Neu Wulmstorf, Wesenberg Wulmstorf, Hellbergweg Daerstorf, Zum Wiebusch Elstorf, Mühlenstraße Elstorf, Schule Elstorf, Fliegenmoor Ardestorf, Am Dorfteich Elstorf, Kirche Elstorf, Am Kirchenwald Elstorf, Am Hügel Eversen-Heide, Lärchenweg Eversen-Heide, Tannenhöhe Eversen-Heide, K31 Eversen-Heide, Rahheideweg Ohlenbüttel, Stendahl Rade, Zur Heidekoppel Rade, Im Grund Mienenbüttel, Bundesstraße Mienenbüttel, Oldendorfer Straße |
| | | 418 | | B | | WL | | |

• : hvv Tarif gilt nicht

4038

Neu Wulmstorf -
Mienenbüttel, Oldendorfer Straße



4038

(6/14)

Gültig ab 04.09.2023

| Tarifzonen | | | | Tarifbereiche | | | Zahl- grenzen | Haltestellen |
|------------|--|-----|--|---------------|------------|------------|------------------|---|
| | | | | Ring | City/SV/IS | Kreiskarte | | |
| | | 418 | | B | | WL | | S Neu Wulmstorf Neu Wulmstorf, Rathaus Neu Wulmstorf, Zur Heide Neu Wulmstorf, Postweg Neu Wulmstorf, Wesenberg Wulmstorf, Hellbergweg Daerstorf, Zum Wiebusch Elstorf, Mühlenstraße Elstorf, Kirche Elstorf, Am Kirchenwald Elstorf, Am Hügel Eversen-Heide, Lärchenweg Eversen-Heide, Tannenhöhe Eversen-Heide, K31 Eversen-Heide, Rahheideweg Ohlenbüttel, Stendahl Rade, Zur Heidekoppel Rade, Im Grund Mienenbüttel, Bundesstraße Mienenbüttel, Schlepelsberg Mienenbüttel, Bei der Lehmkuhle Mienenbüttel, Am Holz Mienenbüttel, Oldendorfer Straße |
| | | 418 | | B | | WL | ZG | |

4038

Neu Wulmstorf -
Mienenbüttel, Oldendorfer Straße



| Tarifzonen | | | | Tarifbereiche | | | Zahl- grenzen | Haltestellen |
|------------|--|-----|--|---------------|------------|------------|------------------|--|
| | | | | Ring | City/SV/IS | Kreiskarte | | |
| | | 418 | | B | | WL | | S Neu Wulmstorf Neu Wulmstorf, SZ Ernst-M.-Arndt-Str. Neu Wulmstorf, Zur Heide Neu Wulmstorf, Postweg Neu Wulmstorf, Wesenberg Wulmstorf, Hellbergweg Daerstorf, Zum Wiebusch Elstorf, Mühlenstraße Elstorf, Schule Elstorf, Fliegenmoor Ardestorf, Am Dorfteich Elstorf, Kirche Elstorf, Am Kirchenwald Elstorf, Am Hügel Eversen-Heide, Lärchenweg Eversen-Heide, Tannenhöhe Eversen-Heide, K31 Eversen-Heide, Rahheideweg Ohlenbüttel, Stendahl Rade, Zur Heidekoppel Rade, Im Grund Mienenbüttel, Bundesstraße Mienenbüttel, Schlepelsberg Mienenbüttel, Bei der Lehmkuhle Mienenbüttel, Am Holz Mienenbüttel, Oldendorfer Straße |
| | | 418 | | B | | WL | ZG | |

• : hvv Tarif gilt nicht

4038

Neu Wulmstorf, SZ Ernst-M.-Arndt-Str. -
Buchholz, Schulzentrum I



4038

(7/14)

Gültig ab 04.09.2023

| Tarifzonen | | | | Tarifbereiche | | | Zahl- grenzen | Haltestellen |
|------------|--|-----|--|---------------|------------|------------|---|--|
| | | | | Ring | City/SV/IS | Kreiskarte | | |
| | | 418 | | B | | WL | Neu Wulmstorf, SZ Ernst-M.-Arndt-Str. Neu Wulmstorf, Zur Heide Neu Wulmstorf, Postweg Neu Wulmstorf, Wesenberg | |
| | | | | | | | ZG | Wulmstorf, Hellbergweg Daerstorf, Holzweg Elstorf, Mühlenstraße Elstorf, Kirche Elstorf, Am Kirchenwald Elstorf, Am Hügel Eversen-Heide, Lärchenweg Eversen-Heide, Tannenhöhe Eversen-Heide, K31 Eversen-Heide, Rahheideweg Ohlenbüttel, Stendahl Rade, Zur Heidekoppel Rade, Im Grund Mienenbüttel, Bundesstraße |
| | | 418 | | B | | | ZG | |
| | | 628 | | C | | | ZG | |
| | | 708 | | D | | WL | | Buchholz, Schulzentrum I |

4038

Neu Wulmstorf, Grundschule am Moor -
Mienenbüttel, Oldendorfer Straße



| Tarifzonen | | | | Tarifbereiche | | | Zahl- grenzen | Haltestellen |
|------------|--|-----|--|---------------|------------|------------|--|--|
| | | | | Ring | City/SV/IS | Kreiskarte | | |
| | | 418 | | B | | WL | Neu Wulmstorf, Grundschule am Moor Neu Wulmstorf, Postweg Neu Wulmstorf, Wesenberg | |
| | | | | | | | ZG | Wulmstorf, Hellbergweg Daerstorf, Zum Wiebusch Elstorf, Mühlenstraße Elstorf, Schule Elstorf, Fliegenmoor Ardestorf, Am Dorfteich Elstorf, Kirche Elstorf, Am Kirchenwald Elstorf, Am Hügel Eversen-Heide, Lärchenweg Eversen-Heide, Tannenhöhe Eversen-Heide, K31 Eversen-Heide, Rahheideweg Ohlenbüttel, Stendahl Rade, Zur Heidekoppel Rade, Im Grund Mienenbüttel, Bundesstraße Mienenbüttel, Schlepelsberg Mienenbüttel, Bei der Lehmkuhle Mienenbüttel, Am Holz |
| | | 418 | | B | | WL | | Mienenbüttel, Oldendorfer Straße |

• : hvv Tarif gilt nicht

4038

Mienenbüttel, Oldendorfer Straße -

S Neu Wulmstorf



4038

(8/14)

Gültig ab 04.09.2023

| Tarifzonen | | | | Tarifbereiche | | | Zahl- grenzen | Haltestellen |
|------------|--|-----|--|---------------|------------|------------|------------------|---|
| | | | | Ring | City/SV/IS | Kreiskarte | | |
| | | 418 | | B | | WL | | Mienenbüttel, Oldendorfer Straße Mienenbüttel, Bundesstraße Rade, Im Grund Rade, Zur Heidekoppel Rade, Emsener Weg Ohlenbüttel, Stendahl Eversen-Heide, Rahheideweg Eversen-Heide, K31 Eversen-Heide, Tannenhöhe Eversen-Heide, Lärchenweg Elstorf, Am Hügel Elstorf, Am Kirchenwald Elstorf, Kirche Elstorf, Mühlenstraße Daerstorf, Holzweg |
| | | | | | | | ZG | Wulmstorf, Hellbergweg Neu Wulmstorf, Wesenberg Neu Wulmstorf, Bredenheider Weg (Süd) Neu Wulmstorf, Hauptstraße Neu Wulmstorf, Zur Heide Neu Wulmstorf, Rathaus |
| | | 418 | | B | | WL | | S Neu Wulmstorf |

4038

Buchholz, Schulzentrum I -
Neu Wulmstorf, SZ Ernst-M.-Arndt-Str.

| Tarifzonen | | | | Tarifbereiche | | | Zahl- grenzen | Haltestellen |
|------------|--|-----|--|---------------|------------|------------|------------------|--|
| | | | | Ring | City/SV/IS | Kreiskarte | | |
| | | 708 | | D | | WL | | Buchholz, Schulzentrum I Buchholz, Waldschule Buchholz, Schulzentrum II Sprötze, Bürgermeister-Kröger-Straße Sprötze, Ortsmitte Trelde, Trelde Berg Trelde, B 3 Haus 19 |
| | | 708 | | D | | | ZG | Klauenburg, In den Büchen Wenzendorf, Kriegerdenkmal Wennerstorf, Lindenstraße |
| | | 628 | | C | | | | |
| | | 628 | | C | | | ZG | |
| | | 418 | | B | | | | Mienenbüttel, Oldendorfer Straße Mienenbüttel, Bundesstraße Rade, Im Grund Rade, Zur Heidekoppel |
| | | 418 | | B | | | ZG | |
| | | 628 | | C | | | ZG | Oldendorf, Kreuzung Appel, Gemeindehaus |
| | | | | | | | ZG | |
| | | 628 | | C | | | ZG | Grauen, Am Kinderspielplatz |
| | | 418 | | B | | | | Eversen-Heide, K31 Eversen-Heide, Tannenhöhe Eversen-Heide, Lärchenweg Elstorf, Am Hügel Elstorf, Am Kirchenwald Elstorf, Kirche Elstorf, Mühlenstraße Daerstorf, Holzweg |
| | | | | | | | ZG | Wulmstorf, Hellbergweg Neu Wulmstorf, Wesenberg Neu Wulmstorf, Bredenheider Weg (Süd) Neu Wulmstorf, Hauptstraße Neu Wulmstorf, Zur Heide |
| | | 418 | | B | | WL | | Neu Wulmstorf, SZ Ernst-M.-Arndt-Str. |

4038

Buchholz, Schulzentrum I -

S Neu Wulmstorf



4038

(9/14)

Gültig ab 04.09.2023

| Tarifzonen | | | | Tarifbereiche | | | Zahl- grenzen | Haltestellen |
|------------|--|-----|--|---------------|------------|------------|---|--------------|
| | | | | Ring | City/SV/IS | Kreiskarte | | |
| | | 708 | | D | | WL | Buchholz, Schulzentrum I Buchholz, Waldschule Buchholz, Schulzentrum II Suerhop, Koppelweg Sprötze, Bürgermeister-Kröger-Straße Sprötze, Ortsmitte Trelde, Trelde Berg Trelde, B 3 Haus 19 | |
| | | 708 | | D | | | | |
| | | 628 | | C | | | ZG Klauenburg, In den Büchen Wenzendorf, Kriegerdenkmal Wennerstorf, Lindenstraße | |
| | | 628 | | C | | | | |
| | | 418 | | B | | | ZG Mienenbüttel, Schlepelsberg Mienenbüttel, Am Holz | |
| | | 418 | | B | | | | |
| | | 628 | | C | | | ZG Oldendorf, Kreuzung Appel, Gemeindehaus | |
| | | 628 | | C | | | | |
| | | 418 | | B | | | ZG Grauen, Am Kinderspielplatz | |
| | | 418 | | B | | | | |
| | | 628 | | C | | | | |
| | | 418 | | B | | | ZG Eversen-Heide, K31 Eversen-Heide, Tannenhöhe Eversen-Heide, Lärchenweg Elstorf, Am Hügel Elstorf, Am Kirchenwald Elstorf, Kirche Elstorf, Mühlenstraße Daerstorf, Holzweg Wulmstorf, Hellbergweg Neu Wulmstorf, Wesenberg Neu Wulmstorf, Bredenheider Weg (Süd) Neu Wulmstorf, Bredenheider Weg Neu Wulmstorf, Zur Heide Neu Wulmstorf, SZ Ernst-M.-Arndt-Str. | |
| | | 418 | | B | | WL | S Neu Wulmstorf | |

4038

Buchholz, Schulzentrum I -

S Neu Wulmstorf



| Tarifzonen | | | | Tarifbereiche | | | Zahl- grenzen | Haltestellen |
|------------|--|-----|--|---------------|------------|------------|--|--------------|
| | | | | Ring | City/SV/IS | Kreiskarte | | |
| | | 708 | | D | | WL | Buchholz, Schulzentrum I Buchholz, Schulzentrum II Trelde, Trelde Berg Trelde, B 3 Haus 19 | |
| | | 708 | | D | | | | |
| | | 628 | | C | | | ZG Mienenbüttel, Oldendorfer Straße | |
| | | 418 | | B | | | | |
| | | 418 | | B | | | ZG Oldendorf, Kreuzung Appel, Gemeindehaus | |
| | | 628 | | C | | | | |
| | | 628 | | C | | | ZG Grauen, Am Kinderspielplatz | |
| | | 418 | | B | | | | |
| | | 628 | | C | | | | |
| | | 418 | | B | | | ZG Eversen-Heide, K31 Eversen-Heide, Tannenhöhe Eversen-Heide, Lärchenweg Elstorf, Am Hügel Elstorf, Am Kirchenwald Elstorf, Kirche Elstorf, Mühlenstraße Daerstorf, Holzweg Wulmstorf, Hellbergweg Neu Wulmstorf, Wesenberg Neu Wulmstorf, Bredenheider Weg (Süd) Neu Wulmstorf, Hauptstraße Neu Wulmstorf, Zur Heide Neu Wulmstorf, SZ Ernst-M.-Arndt-Str. | |
| | | 418 | | B | | WL | S Neu Wulmstorf | |

4038

Trelde, Trelde Berg -
Ohlenbüttel, Stendahl



| Tarifzonen | | | | Tarifbereiche | | | Zahl- grenzen | Haltestellen |
|------------|--|-----|--|---------------|------------|------------|---------------------------------|--------------|
| | | | | Ring | City/SV/IS | Kreiskarte | | |
| | | 708 | | D | | WL | Trelde, Trelde Berg | |
| | | 628 | | C | | | ZG Trelde, B 3 Haus 19 | |
| | | 628 | | C | | | Klauenburg, In den Büchen | |
| | | 418 | | B | | | Wenzendorf, Kriegerdenkmal | |
| | | | | | | | ZG Wennerstorf, Lindenstraße | |
| | | | | | | | Mienenbüttel, Bundesstraße | |
| | | | | | | | Rade, Im Grund | |
| | | | | | | | Rade, Zur Heidekoppel | |
| | | | | | | | Rade, Emsener Weg | |
| | | 418 | | B | | WL | Ohlenbüttel, Stendahl | |

(10/14)

Gültig ab 04.09.2023

4038

Mienenbüttel, Schlepelsberg -
S Neu Wulmstorf



| Tarifzonen | | | | Tarifbereiche | | | Zahl- grenzen | Haltestellen |
|------------|--|-----|--|---------------|------------|------------|----------------------------------|--------------|
| | | | | Ring | City/SV/IS | Kreiskarte | | |
| | | 418 | | B | | WL | Mienenbüttel, Schlepelsberg | |
| | | | | | | | Mienenbüttel, Bei der Lehmkuhle | |
| | | | | | | | Mienenbüttel, Am Holz | |
| | | | | | | | Mienenbüttel, Oldendorfer Straße | |
| | | | | | | | Mienenbüttel, Bundesstraße | |
| | | | | | | | Rade, Im Grund | |
| | | | | | | | Rade, Zur Heidekoppel | |
| | | | | | | | Elstorf, Kirche | |
| | | | | | | | Elstorf, Mühlenstraße | |
| | | | | | | | Daerstorf, Holzweg | |
| | | | | | | ZG | Wulmstorf, Hellbergweg | |
| | | | | | | | Neu Wulmstorf, Wesenberg | |
| | | | | | | | Neu Wulmstorf, Zur Heide | |
| | | | | | | | Neu Wulmstorf, Rathaus | |
| | | 418 | | B | | WL | S Neu Wulmstorf | |

4038

Mienenbüttel, Schlepelsberg -
S Neu Wulmstorf



| Tarifzonen | | | | Tarifbereiche | | | Zahl- grenzen | Haltestellen |
|------------|--|-----|--|---------------|------------|------------|----------------------------------|--------------|
| | | | | Ring | City/SV/IS | Kreiskarte | | |
| | | 418 | | B | | WL | Mienenbüttel, Schlepelsberg | |
| | | | | | | | Mienenbüttel, Bei der Lehmkuhle | |
| | | | | | | | Mienenbüttel, Am Holz | |
| | | | | | | | Mienenbüttel, Oldendorfer Straße | |
| | | | | | | | Mienenbüttel, Bundesstraße | |
| | | | | | | | Rade, Im Grund | |
| | | | | | | | Rade, Zur Heidekoppel | |
| | | | | | | | Rade, Emsener Weg | |
| | | | | | | | Ohlenbüttel, Stendahl | |
| | | | | | | | Eversen-Heide, Rahheideweg | |
| | | | | | | | Eversen-Heide, K31 | |
| | | | | | | | Eversen-Heide, Tannenhöhe | |
| | | | | | | | Eversen-Heide, Lärchenweg | |
| | | | | | | | Elstorf, Am Hügel | |
| | | | | | | | Elstorf, Am Kirchenwald | |
| | | | | | | | Elstorf, Kirche | |
| | | | | | | | Elstorf, Mühlenstraße | |
| | | | | | | | Daerstorf, Holzweg | |
| | | | | | | ZG | Wulmstorf, Hellbergweg | |
| | | | | | | | Neu Wulmstorf, Wesenberg | |
| | | | | | | | Neu Wulmstorf, Zur Heide | |
| | | | | | | | Neu Wulmstorf, Rathaus | |
| | | 418 | | B | | WL | S Neu Wulmstorf | |

4038

Mienenbüttel, Schlepelsberg -

Neu Wulmstorf



4038

(11/14)

Gültig ab 04.09.2023

| Tarifzonen | | | | Tarifbereiche | | | Zahl- grenzen | Haltestellen |
|------------|--|-----|--|---------------|------------|------------|---------------------------------------|--------------|
| | | | | Ring | City/SV/IS | Kreiskarte | | |
| | | 418 | | B | | WL | Mienenbüttel, Schlepelsberg | |
| | | | | | | | Mienenbüttel, Bei der Lehmkuhle | |
| | | | | | | | Mienenbüttel, Am Holz | |
| | | | | | | | Mienenbüttel, Oldendorfer Straße | |
| | | | | | | | Mienenbüttel, Bundesstraße | |
| | | | | | | | Rade, Im Grund | |
| | | | | | | | Rade, Zur Heidekoppel | |
| | | | | | | | Rade, Emsener Weg | |
| | | | | | | | Ohlenbüttel, Stendahl | |
| | | | | | | | Eversen-Heide, Rahheideweg | |
| | | | | | | | Eversen-Heide, K31 | |
| | | | | | | | Eversen-Heide, Tannenhöhe | |
| | | | | | | | Eversen-Heide, Lärchenweg | |
| | | | | | | | Elstorf, Am Hügel | |
| | | | | | | | Elstorf, Am Kirchenwald | |
| | | | | | | | Ardestorf, Am Dorfteich | |
| | | | | | | | Elstorf, Fliegenmoor | |
| | | | | | | | Elstorf, Schule | |
| | | | | | | | Elstorf, Mühlenstraße | |
| | | | | | | | Daerstorf, Holzweg | |
| | | | | | | ZG | Wulmstorf, Hellbergweg | |
| | | | | | | | Neu Wulmstorf, Wesenberg | |
| | | | | | | | Neu Wulmstorf, Zur Heide | |
| | | | | | | | Neu Wulmstorf, SZ Ernst-M.-Arndt-Str. | |
| | | 418 | | B | | WL | Neu Wulmstorf | |

4038

Mienenbüttel, Schlepelsberg -

Neu Wulmstorf



| Tarifzonen | | | | Tarifbereiche | | | Zahl- grenzen | Haltestellen |
|------------|--|-----|--|---------------|------------|------------|---------------------------------------|--------------|
| | | | | Ring | City/SV/IS | Kreiskarte | | |
| | | 418 | | B | | WL | Mienenbüttel, Schlepelsberg | |
| | | | | | | | Mienenbüttel, Bei der Lehmkuhle | |
| | | | | | | | Mienenbüttel, Am Holz | |
| | | | | | | | Mienenbüttel, Oldendorfer Straße | |
| | | | | | | | Mienenbüttel, Bundesstraße | |
| | | | | | | | Rade, Im Grund | |
| | | | | | | | Rade, Zur Heidekoppel | |
| | | | | | | | Rade, Emsener Weg | |
| | | | | | | | Ohlenbüttel, Stendahl | |
| | | | | | | | Eversen-Heide, Rahheideweg | |
| | | | | | | | Eversen-Heide, K31 | |
| | | | | | | | Eversen-Heide, Tannenhöhe | |
| | | | | | | | Eversen-Heide, Lärchenweg | |
| | | | | | | | Elstorf, Am Hügel | |
| | | | | | | | Elstorf, Am Kirchenwald | |
| | | | | | | | Ardestorf, Am Dorfteich | |
| | | | | | | | Elstorf, Fliegenmoor | |
| | | | | | | | Elstorf, Mühlenstraße | |
| | | | | | | | Daerstorf, Holzweg | |
| | | | | | | ZG | Wulmstorf, Hellbergweg | |
| | | | | | | | Neu Wulmstorf, Wesenberg | |
| | | | | | | | Neu Wulmstorf, Zur Heide | |
| | | | | | | | Neu Wulmstorf, SZ Ernst-M.-Arndt-Str. | |
| | | 418 | | B | | WL | Neu Wulmstorf | |

• : hvv Tarif gilt nicht

4038

Buchholz, Schulzentrum I -
Neu Wulmstorf, SZ Ernst-M.-Arndt-Str.



4038

(12/14)

Gültig ab 04.09.2023

| Tarifzonen | | | | Tarifbereiche | | | Zahl- grenzen | Haltestellen |
|------------|--|-----|--|---------------|------------|------------|------------------|---------------------------------------|
| | | | | Ring | City/SV/IS | Kreiskarte | | |
| | | 708 | | D | | WL | | Buchholz, Schulzentrum I |
| | | 708 | | D | | | | Buchholz, Schulzentrum II |
| | | 628 | | C | | | ZG | Trelde, B 3 Haus 19 |
| | | 418 | | B | | | ZG | |
| | | 418 | | B | | | | Mienenbüttel, Oldendorfer Straße |
| | | 628 | | C | | | | Mienenbüttel, Bundesstraße |
| | | 418 | | B | | | | Rade, Im Grund |
| | | 628 | | C | | | ZG | Rade, Zur Heidekoppel |
| | | 628 | | C | | | ZG | Oldendorf, Kreuzung |
| | | 418 | | B | | | ZG | Appel, Gemeindehaus |
| | | 628 | | C | | | ZG | Grauen, Am Kinderspielplatz |
| | | 418 | | B | | | ZG | |
| | | | | | | | | Eversen-Heide, K31 |
| | | | | | | | | Eversen-Heide, Tannenhöhe |
| | | | | | | | | Eversen-Heide, Lärchenweg |
| | | | | | | | | Elstorf, Am Hügel |
| | | | | | | | | Elstorf, Am Kirchenwald |
| | | | | | | | | Elstorf, Kirche |
| | | | | | | | | Elstorf, Mühlenstraße |
| | | | | | | | ZG | Daerstorf, Holzweg |
| | | | | | | | | Wulmstorf, Hellbergweg |
| | | | | | | | | Neu Wulmstorf, Wesenberg |
| | | | | | | | | Neu Wulmstorf, Bredenheider Weg (Süd) |
| | | | | | | | | Neu Wulmstorf, Hauptstraße |
| | | | | | | | | Neu Wulmstorf, Zur Heide |
| | | 418 | | B | | WL | | Neu Wulmstorf, SZ Ernst-M.-Arndt-Str. |

4038

Buchholz, Schulzentrum I -
⑤ Neu Wulmstorf



| Tarifzonen | | | | Tarifbereiche | | | Zahl- grenzen | Haltestellen |
|------------|--|-----|--|---------------|------------|------------|------------------|---------------------------------------|
| | | | | Ring | City/SV/IS | Kreiskarte | | |
| | | 708 | | D | | WL | | Buchholz, Schulzentrum I |
| | | | | | | | | Buchholz, Waldschule |
| | | | | | | | | Buchholz, Schulzentrum II |
| | | | | | | | | Sprötze, Bürgermeister-Kröger-Straße |
| | | | | | | | | Sprötze, Ortsmitte |
| | | 708 | | D | | | | Trelde, Trelde Berg |
| | | 628 | | C | | | ZG | Trelde, B 3 Haus 19 |
| | | 418 | | B | | | ZG | Klauenburg, In den Büchen |
| | | | | | | | | Mienenbüttel, Schlepelsberg |
| | | | | | | | | Mienenbüttel, Bei der Lehmkuhle |
| | | | | | | | | Mienenbüttel, Am Holz |
| | | | | | | | | Mienenbüttel, Oldendorfer Straße |
| | | | | | | | | Mienenbüttel, Bundesstraße |
| | | | | | | | | Rade, Im Grund |
| | | 418 | | B | | | | Rade, Zur Heidekoppel |
| | | 628 | | C | | | ZG | |
| | | | | | | | ZG | Oldendorf, Kreuzung |
| | | | | | | | ZG | Appel, Gemeindehaus |
| | | | | | | | ZG | |
| | | 628 | | C | | | ZG | Grauen, Am Kinderspielplatz |
| | | 418 | | B | | | ZG | |
| | | | | | | | | Eversen-Heide, K31 |
| | | | | | | | | Eversen-Heide, Tannenhöhe |
| | | | | | | | | Eversen-Heide, Lärchenweg |
| | | | | | | | | Elstorf, Am Hügel |
| | | | | | | | | Elstorf, Am Kirchenwald |
| | | | | | | | | Elstorf, Kirche |
| | | | | | | | | Elstorf, Mühlenstraße |
| | | | | | | | | Daerstorf, Holzweg |
| | | | | | | | ZG | Wulmstorf, Hellbergweg |
| | | | | | | | | Neu Wulmstorf, Wesenberg |
| | | | | | | | | Neu Wulmstorf, Bredenheider Weg (Süd) |
| | | | | | | | | Neu Wulmstorf, Hauptstraße |
| | | | | | | | | Neu Wulmstorf, Zur Heide |
| | | | | | | | | Neu Wulmstorf, SZ Ernst-M.-Arndt-Str. |
| | | 418 | | B | | WL | | ⑤ Neu Wulmstorf |

• : hvv Tarif gilt nicht

4038

Buchholz, Schulzentrum I -
Neu Wulmstorf, SZ Ernst-M.-Arndt-Str.



4038

(13/14)

Gültig ab 04.09.2023

| Tarifzonen | | | | Tarifbereiche | | | Zahl- grenzen | Haltestellen |
|------------|--|-----|--|---------------|------------|------------|---|--------------|
| | | | | Ring | City/SV/IS | Kreiskarte | | |
| | | 708 | | D | | WL | Buchholz, Schulzentrum I Buchholz, Schulzentrum II Sprötze, Ortsmitte Trelde, Trelde Berg Trelde, B 3 Haus 19 | |
| | | 708 | | D | | | ZG | |
| | | 628 | | C | | | ZG | |
| | | 418 | | B | | | Mienenbüttel, Oldendorfer Straße Mienenbüttel, Bundesstraße Rade, Im Grund Rade, Zur Heidekoppel Rade, Emsener Weg Ohlenbüttel, Stendahl Eversen-Heide, Rahheideweg Eversen-Heide, K31 Eversen-Heide, Tannenhöhe Eversen-Heide, Lärchenweg Elstorf, Am Hügel Elstorf, Am Kirchenwald Elstorf, Kirche Elstorf, Mühlenstraße Daerstorf, Holzweg ZG Wulmstorf, Hellbergweg Neu Wulmstorf, Wesenberg Neu Wulmstorf, Bredenheider Weg (Süd) Neu Wulmstorf, Hauptstraße Neu Wulmstorf, Zur Heide Neu Wulmstorf, SZ Ernst-M.-Arndt-Str. | |
| | | 418 | | B | | WL | | |

4038

Mienenbüttel, Oldendorfer Straße -
Neu Wulmstorf, Grundschule am Moor



| Tarifzonen | | | | Tarifbereiche | | | Zahl- grenzen | Haltestellen |
|------------|--|-----|--|---------------|------------|------------|---|--------------|
| | | | | Ring | City/SV/IS | Kreiskarte | | |
| | | 418 | | B | | WL | Mienenbüttel, Oldendorfer Straße Mienenbüttel, Bundesstraße Rade, Im Grund Rade, Zur Heidekoppel Rade, Emsener Weg Ohlenbüttel, Stendahl Eversen-Heide, Rahheideweg Eversen-Heide, K31 Eversen-Heide, Tannenhöhe Eversen-Heide, Lärchenweg Elstorf, Am Hügel Elstorf, Am Kirchenwald Elstorf, Schule Elstorf, Mühlenstraße Daerstorf, Holzweg ZG Wulmstorf, Hellbergweg Neu Wulmstorf, Wesenberg Neu Wulmstorf, Grundschule am Moor | |
| | | 418 | | B | | WL | | |

4038

Ardestorf, Am Dorfteich -
Neu Wulmstorf, Grundschule am Moor



| Tarifzonen | | | | Tarifbereiche | | | Zahl- grenzen | Haltestellen |
|------------|--|-----|--|---------------|------------|------------|--|--------------|
| | | | | Ring | City/SV/IS | Kreiskarte | | |
| | | 418 | | B | | WL | Ardestorf, Am Dorfteich Elstorf, Fliegenmoor Elstorf, Schule Elstorf, Mühlenstraße Daerstorf, Holzweg ZG Wulmstorf, Hellbergweg Neu Wulmstorf, Wesenberg Neu Wulmstorf, Breslauer Straße Neu Wulmstorf, Freibad Neu Wulmstorf, Bredenheider Weg (Süd) Neu Wulmstorf, Bredenheider Weg Neu Wulmstorf, Grundschule am Moor | |
| | | 418 | | B | | WL | | |

• : hvv Tarif gilt nicht

| Tarifzonen | | | Tarifbereiche | | | Zahl- grenzen | Haltestellen |
|------------|--|-----|---------------|------------|------------|------------------|---------------------------------------|
| | | | Ring | City/SV/IS | Kreiskarte | | |
| | | 708 | D | | WL | | Buchholz, Schulzentrum I |
| | | 628 | C | | | ZG | Trelde, B 3 Haus 19 |
| | | 418 | B | | | ZG | |
| | | | | | | | Mienenbüttel, Oldendorfer Straße |
| | | | | | | | Mienenbüttel, Bundesstraße |
| | | | | | | | Rade, Im Grund |
| | | | | | | | Rade, Zur Heidekoppel |
| | | | | | | | Rade, Emsener Weg |
| | | | | | | | Ohlenbüttel, Stendahl |
| | | | | | | | Eversen-Heide, Rahheideweg |
| | | | | | | | Eversen-Heide, K31 |
| | | | | | | | Eversen-Heide, Tannenhöhe |
| | | | | | | | Eversen-Heide, Lärchenweg |
| | | | | | | | Elstorf, Am Hügel |
| | | | | | | | Elstorf, Am Kirchenwald |
| | | | | | | | Elstorf, Kirche |
| | | | | | | | Elstorf, Mühlenstraße |
| | | | | | | | Daerstorf, Holzweg |
| | | | | | | ZG | Wulmstorf, Hellbergweg |
| | | | | | | | Neu Wulmstorf, Wesenberg |
| | | | | | | | Neu Wulmstorf, Bredenheider Weg (Süd) |
| | | | | | | | Neu Wulmstorf, Bredenheider Weg |
| | | | | | | | Neu Wulmstorf, Zur Heide |
| | | | | | | | Neu Wulmstorf, SZ Ernst-M.-Arndt-Str. |
| | | 418 | B | | WL | | S Neu Wulmstorf |

• : hvv Tarif gilt nicht