




4889 Lohbergen, B3 Auf der Horst -
Kakenstorf, Rudolf-Steiner-Schule 


| Tarifzonen | | | | Tarifbereiche | | | Zahl- grenzen | Haltestellen |
|------------|--|-----|--|---------------|------------|------------|-----------------------------------|--------------|
| | | | | Ring | City/SV/IS | Kreiskarte | | |
| | | 718 | | D | | WL | Lohbergen, B3 Auf der Horst | |
| | | 718 | | | | | Lohbergen, Waldheim | |
| | | 708 | | | | | Lohbergen, B3 Auf der Horst | |
| | | | | | | | Sprötze, Ortsmitte | |
| | | | | | | | Buchholz, Brumhagen | |
| | | | | | | | Suerhop, Koppelweg | |
| | | | | | | | Sprötze, Schule | |
| | | 708 | | D | | WL | Kakenstorf, Rudolf-Steiner-Schule | |

4889 Sprötze, Schule -
Lohbergen, Waldheim 

| Tarifzonen | | | | Tarifbereiche | | | Zahl- grenzen | Haltestellen |
|------------|--|-----|--|---------------|------------|------------|--------------------------------------|--------------|
| | | | | Ring | City/SV/IS | Kreiskarte | | |
| | | 708 | | D | | WL | Sprötze, Schule | |
| | | | | | | | Sprötze, Bürgermeister-Kröger-Straße | |
| | | | | | | | Suerhop, Koppelweg | |
| | | | | | | | Buchholz, Brumhagen | |
| | | 708 | | | | | ⓑ Bf. Sprötze | |
| | | | | | | | Sprötze, Ortsmitte | |
| | | 718 | | D | | WL | Lohbergen, B3 Auf der Horst | |
| | | | | | | | Lohbergen, Waldheim | |

4889 Sprötze, Ortsmitte -
Buchholz, Brumhagen 

| Tarifzonen | | | | Tarifbereiche | | | Zahl- grenzen | Haltestellen |
|------------|--|-----|--|---------------|------------|------------|--------------------------------------|--------------|
| | | | | Ring | City/SV/IS | Kreiskarte | | |
| | | 708 | | D | | WL | Sprötze, Ortsmitte | |
| | | | | | | | Sprötze, Schule | |
| | | | | | | | Sprötze, Bürgermeister-Kröger-Straße | |
| | | | | | | | Suerhop, Koppelweg | |
| | | 708 | | D | | WL | Buchholz, Brumhagen | |

4889 Buchholz, Schulzentrum II -
Tostedt, GS Poststraße 

| Tarifzonen | | | | Tarifbereiche | | | Zahl- grenzen | Haltestellen |
|------------|--|-----|--|---------------|------------|------------|--------------------------------------|--------------|
| | | | | Ring | City/SV/IS | Kreiskarte | | |
| | | 708 | | D | | WL | Buchholz, Schulzentrum II | |
| | | | | | | | Buchholz, Buchholzer Straße | |
| | | | | | | | Suerhop, Koppelweg | |
| | | | | | | | Sprötze, Bürgermeister-Kröger-Straße | |
| | | 708 | | | | | Sprötze, Ortsmitte | |
| | | 718 | | D | | | Lohbergen, B3 Auf der Horst | |
| | | | | | | | Lohbergen, Waldheim | |
| | | 808 | | E | | | Neddernhof 50 | |
| | | | | | | | Todtglüsing, Denkmal | |
| | | 808 | | E | | WL | Tostedt, GS Poststraße | |

•: HVV-Tarif gilt nicht