




| 5104 Jürgenstorf, Jürgenstorfer Straße - Bleckede, Schulzentrum  | | | | | | | | | | |
|--|--|--|-----|---------------|------------|------------|------------------|--------------|--|-----------------------------------|
| Tarifzonen | | | | Tarifbereiche | | | Zahl- grenzen | Haltestellen | | |
| | | | | Ring | City/SV/IS | Kreiskarte | | | | |
| | | | 717 | | D | | | LG | | Jürgenstorf, Jürgenstorfer Straße |
| | | | 907 | | E | | | | | Neu Jürgenstorf, Ahrenschulter |
| | | | | | | | | | | Rosenthal, L 219 |
| | | | | | | | | | | Karze, An den Hauskoppeln |
| | | | | | | | | | | Garze, Große Straße 71 |
| | | | | | | | | | | Garze, Große Straße 29 |
| | | | | | | | | | | Garze, Große Straße 3 |
| | | | | | | | | | | Bleckede, Marschweg |
| | | | | | | | | | | Bleckede, Heimathaus |
| | | | | | | | | | | Bleckede, Bahnhof |
| | | | 907 | | E | | | LG | | Bleckede, Schulzentrum |
| 5104 Radegast, Zum Kirchplatz - Bleckede, Heimathaus  | | | | | | | | | | |
| Tarifzonen | | | | Tarifbereiche | | | Zahl- grenzen | Haltestellen | | |
| | | | | Ring | City/SV/IS | Kreiskarte | | | | |
| | | | 907 | | E | | | LG | | Radegast, Zum Kirchplatz |
| | | | | | | | | | | Radegast, Elbuferstraße 41 |
| | | | | | | | | | | Brackede, Pferdekoppel |
| | | | | | | | | | | Brackede, Abzweig Garlstorf |
| | | | | | | | | | | Karze, Am Rotdorn |
| | | | | | | | | | | Karze, An den Hauskoppeln |
| | | | | | | | | | | Garze, Große Straße 71 |
| | | | | | | | | | | Garze, Große Straße 29 |
| | | | 907 | | E | | | LG | | Bleckede, Heimathaus |
| 5104 Scharnebeck, Schulzentrum - Bleckede, Schulzentrum  | | | | | | | | | | |
| Tarifzonen | | | | Tarifbereiche | | | Zahl- grenzen | Haltestellen | | |
| | | | | Ring | City/SV/IS | Kreiskarte | | | | |
| | | | 817 | | E | | | LG | | Scharnebeck, Schulzentrum |
| | | | | | | | | | | Scharnebeck, Lübbelau |
| | | | | | | | | | | Scharnebeck, Bardowicker Straße |
| | | | | | | | | | | Scharnebeck, Meisterstraße |
| | | | | | | | | | | Rullstorf, K 2/Zum Bahnhof |
| | | | 817 | | E | | | | | Rullstorf, Am Neetzekanal |
| | | | 717 | | D | | | | | Bockelkathen, Auf dem Kreuze |
| | | | | | | | | | | Lüdersburg, Kirchtwiete |
| | | | | | | | | | | Jürgenstorf, Jürgenstorfer Straße |
| | | | | | | | | | | Neu Jürgenstorf, Ahrenschulter |
| | | | | | | | | | | Rosenthal, L 219 |
| | | | | | | | | | | Vogelsang 11 |
| | | | | | | | | | | Vogelsang, Ort |
| | | | | | | | | | | Karze, Am Rotdorn |
| | | | | | | | | | | Karze, An den Hauskoppeln |
| | | | | | | | | | | Karze, Auf dem Weel |
| | | | | | | | | | | Bleckeder Moor, Zweiter Moorweg |
| | | | | | | | | | | Bleckeder Moor, Heidmoor |
| | | | | | | | | | | Bleckeder Moor, Fuchsweg |
| | | | | | | | | | | Bleckeder Moor, Am Papenkamp |
| | | | | | | | | | | Bleckede, Töpferdamm |
| | | | | | | | | | | Bleckede, Bahnhof |
| | | | 907 | | E | | | LG | | Bleckede, Schulzentrum |

5104

Scharnebeck, Schulzentrum -
Bleckede (Fähre)



| Tarifzonen | | | | Tarifbereiche | | | Zahl- grenzen | Haltestellen |
|------------|--|-----|--|---------------|------------|------------|---|--------------|
| | | | | Ring | City/SV/IS | Kreiskarte | | |
| | | 817 | | E | | LG | Scharnebeck, Schulzentrum Scharnebeck, Lübbelau Scharnebeck, Bardowicker Straße Scharnebeck, Meisterstraße Rullstorf, K 2/Zum Bahnhof Rullstorf, Am Neetzekanal | |
| | | 817 | | E | | | Bockelkathen, Auf dem Kreuze Lüdersburg, Kirchtwiete | |
| | | 717 | | D | | | Jürgenstorf, Jürgenstorfer Straße Neu Jürgenstorf, Ort | |
| | | 717 | | D | | | Neu Jürgenstorf, Ahrenschulter | |
| | | 907 | | E | | | Rosenthal, L 219 Karze, An den Hauskoppeln Garze, Große Straße 71 Garze, Große Straße 29 Garze, Große Straße 3 Bleckede, Marschweg Bleckede, Heimathaus Bleckede, Bahnhof Bleckede, Rathaus | |
| | | 907 | | E | | LG | Bleckede (Fähre) | |

5104

Scharnebeck, Schulzentrum -
Bleckede (Fähre)



| Tarifzonen | | | | Tarifbereiche | | | Zahl- grenzen | Haltestellen |
|------------|--|-----|--|---------------|------------|------------|---|--------------|
| | | | | Ring | City/SV/IS | Kreiskarte | | |
| | | 817 | | E | | LG | Scharnebeck, Schulzentrum Scharnebeck, Lübbelau Scharnebeck, Bardowicker Straße Scharnebeck, Meisterstraße Rullstorf, K 2/Zum Bahnhof Rullstorf, Am Neetzekanal | |
| | | 817 | | E | | | Bockelkathen, Auf dem Kreuze Lüdersburg, Kirchtwiete | |
| | | 717 | | D | | | Jürgenstorf, Jürgenstorfer Straße Neu Jürgenstorf, Birkenweg Neu Jürgenstorf, Ort | |
| | | 717 | | D | | | Neu Jürgenstorf, Ahrenschulter | |
| | | 907 | | E | | | Rosenthal, L 219 Karze, An den Hauskoppeln Garze, Große Straße 71 Garze, Große Straße 29 Garze, Große Straße 3 Bleckede, Marschweg Bleckede, Heimathaus Bleckede, Bahnhof Bleckede, Rathaus | |
| | | 907 | | E | | LG | Bleckede (Fähre) | |

5104

Jürgenstorf, Jürgenstorfer Straße -
Bleckede, Bahnhof



| Tarifzonen | | | | Tarifbereiche | | | Zahl- grenzen | Haltestellen |
|------------|--|-----|--|---------------|------------|------------|--|--------------|
| | | | | Ring | City/SV/IS | Kreiskarte | | |
| | | 717 | | D | | LG | Jürgenstorf, Jürgenstorfer Straße | |
| | | 907 | | E | | | Rosenthal, L 219 Vogelsang 11 Vogelsang, Ort | |
| | | 907 | | E | | LG | Garze, Große Straße 29 Bleckede, Bahnhof | |

5104

Scharnebeck, Schulzentrum -
Bleckede, Schulzentrum



| Tarifzonen | | | | Tarifbereiche | | | Zahl- grenzen | Haltestellen |
|------------|--|-----|--|---------------|------------|------------|-----------------------------------|--------------|
| | | | | Ring | City/SV/IS | Kreiskarte | | |
| | | 817 | | E | | LG | Scharnebeck, Schulzentrum | |
| | | | | | | | Scharnebeck, Lübbelau | |
| | | | | | | | Scharnebeck, Bardowicker Straße | |
| | | | | | | | Scharnebeck, Meisterstraße | |
| | | | | | | | Rullstorf, K 2/Zum Bahnhof | |
| | | 817 | | E | | | Rullstorf, Am Neetzekanal | |
| | | 717 | | D | | | Bockelkathen, Auf dem Kreuze | |
| | | | | | | | Lüdersburg, Kirchtwiete | |
| | | | | | | | Jürgenstorf, Jürgenstorfer Straße | |
| | | 717 | | D | | | Neu Jürgenstorf, Ahrenschuler | |
| | | | | | | | Rosenthal, L 219 | |
| | | 907 | | E | | | Vogelsang 11 | |
| | | | | | | | Vogelsang, Ort | |
| | | | | | | | Karze, Am Rotdorn | |
| | | | | | | | Karze, An den Hauskoppeln | |
| | | | | | | | Karze, Auf dem Weel | |
| | | | | | | | Bleckeder Moor, Zweiter Moorweg | |
| | | | | | | | Bleckeder Moor, Heidmoor | |
| | | | | | | | Bleckeder Moor, Fuchsweg | |
| | | | | | | | Bleckeder Moor, Am Papenkamp | |
| | | | | | | | Bleckede, Töpferdamm | |
| | | | | | | | Bleckede, Rathaus | |
| | | 907 | | E | | LG | Bleckede, Schulzentrum | |

5104

Bleckede, Töpferdamm -
Rosenthal, Ortsmitte



| Tarifzonen | | | | Tarifbereiche | | | Zahl- grenzen | Haltestellen |
|------------|--|-----|--|---------------|------------|------------|-----------------------------------|--------------|
| | | | | Ring | City/SV/IS | Kreiskarte | | |
| | | 907 | | E | | LG | Bleckede, Töpferdamm | |
| | | | | | | | Bleckede, Bahnhof | |
| | | | | | | | Bleckede, Schulzentrum | |
| | | | | | | | Bleckeder Moor, Am Papenkamp | |
| | | | | | | | Bleckeder Moor, Fuchsweg | |
| | | | | | | | Bleckeder Moor, Heidmoor | |
| | | | | | | | Bleckeder Moor, Zweiter Moorweg | |
| | | | | | | | Karze, Auf dem Weel | |
| | | | | | | | Karze, Am Rotdorn | |
| | | | | | | | Vogelsang, Ort | |
| | | | | | | | Vogelsang 11 | |
| | | 907 | | E | | | Rosenthal, L 219 | |
| | | 717 | | D | | | Neu Jürgenstorf, Ahrenschuler | |
| | | | | | | | Jürgenstorf, Jürgenstorfer Straße | |
| | | | | | | | Lüdersburg, Kirchtwiete | |
| | | 717 | | D | | | Neu Jürgenstorf, Rosenthaler Weg | |
| | | 907 | | E | | LG | Rosenthal, Ortsmitte | |

5104

Bleckede, Bahnhof -
Scharnebeck, Schulzentrum



| Tarifzonen | | | | Tarifbereiche | | | Zahl- grenzen | Haltestellen |
|------------|--|-----|--|---------------|------------|------------|-----------------------------------|--------------|
| | | | | Ring | City/SV/IS | Kreiskarte | | |
| | | 907 | | E | | LG | Bleckede, Bahnhof | |
| | | | | | | | Bleckede, Heimathaus | |
| | | | | | | | Bleckede, Marschweg | |
| | | | | | | | Garze, Große Straße 3 | |
| | | | | | | | Garze, Große Straße 29 | |
| | | | | | | | Garze, Große Straße 71 | |
| | | | | | | | Karze, An den Hauskoppeln | |
| | | 907 | | E | | | Rosenthal, L 219 | |
| | | 717 | | D | | | Neu Jürgenstorf, Ahrenschuler | |
| | | | | | | | Neu Jürgenstorf, Birkenweg | |
| | | | | | | | Neu Jürgenstorf, Ort | |
| | | | | | | | Jürgenstorf, Jürgenstorfer Straße | |
| | | | | | | | Lüdersburg, Kirchtwiete | |
| | | | | | | | Bockelkathen, Auf dem Kreuze | |
| | | 717 | | D | | | Rullstorf, Am Neetzekanal | |
| | | 817 | | E | | | Rullstorf, K 2/Zum Bahnhof | |
| | | | | | | | Scharnebeck, Meisterstraße | |
| | | | | | | | Scharnebeck, Bardowicker Straße | |
| | | | | | | | Scharnebeck, Lübbelau | |
| | | 817 | | E | | LG | Scharnebeck, Schulzentrum | |

• : hvv Tarif gilt nicht

(3/6)

Gültig ab 11.12.2022

5104

5104

Bleckede (Fähre) -
Lüneburg, Am Sande



| Tarifzonen | | | | Tarifbereiche | | | Zahl- grenzen | Haltestellen |
|------------|--|-----|--|---------------|------------|------------|-----------------------------------|--------------|
| | | | | Ring | City/SV/IS | Kreiskarte | | |
| | | 907 | | E | | LG | Bleckede (Fähre) | |
| | | | | | | | Bleckede, Rathaus | |
| | | | | | | | Bleckede, Bahnhof | |
| | | | | | | | Bleckede, Heimathaus | |
| | | | | | | | Bleckede, Marschweg | |
| | | | | | | | Garze, Große Straße 3 | |
| | | | | | | | Garze, Große Straße 29 | |
| | | | | | | | Garze, Große Straße 71 | |
| | | | | | | | Karze, An den Hauskoppeln | |
| | | 907 | | E | | | Rosenthal, L 219 | |
| | | 717 | | D | | | Neu Jürgenstorf, Ahrenschulter | |
| | | | | | | | Neu Jürgenstorf, Ort | |
| | | | | | | | Jürgenstorf, Jürgenstorfer Straße | |
| | | | | | | | Lüdersburg, Kirchtwiete | |
| | | 717 | | D | | | Bockelkathen, Auf dem Kreuze | |
| | | 817 | | E | | | Rullstorf, Am Neetzekanal | |
| | | | | | | | Rullstorf, K 2/Zum Bahnhof | |
| | | | | | | | Scharnebeck, Meisterstraße | |
| | | | | | | | Scharnebeck, Bardowicker Straße | |
| | | | | | | | Scharnebeck, Lübbelau | |
| | | | | | | | Scharnebeck, Schulzentrum | |
| | | 817 | | | | | Scharnebeck, Lüneburger Straße | |
| | | 807 | | E | City | LG | 🚶 Bf. Lüneburg (ZOB) | |
| | | | | | | | Lüneburg, Am Sande | |

5104

Bleckede, Töpferdamm -
Lüneburg, Am Sande



| Tarifzonen | | | | Tarifbereiche | | | Zahl- grenzen | Haltestellen |
|------------|--|-----|--|---------------|------------|------------|-----------------------------------|--------------|
| | | | | Ring | City/SV/IS | Kreiskarte | | |
| | | 907 | | E | | LG | Bleckede, Töpferdamm | |
| | | | | | | | Bleckede, Bahnhof | |
| | | | | | | | Bleckede, Schulzentrum | |
| | | | | | | | Bleckeder Moor, Am Papenkamp | |
| | | | | | | | Bleckeder Moor, Fuchsweg | |
| | | | | | | | Bleckeder Moor, Heidmoor | |
| | | | | | | | Bleckeder Moor, Zweiter Moorweg | |
| | | | | | | | Karze, Auf dem Weel | |
| | | | | | | | Karze, Am Rotdorn | |
| | | | | | | | Vogelsang, Ort | |
| | | | | | | | Vogelsang 11 | |
| | | 907 | | E | | | Rosenthal, L 219 | |
| | | 717 | | D | | | Neu Jürgenstorf, Ahrenschulter | |
| | | | | | | | Neu Jürgenstorf, Ort | |
| | | | | | | | Jürgenstorf, Jürgenstorfer Straße | |
| | | | | | | | Lüdersburg, Kirchtwiete | |
| | | 717 | | D | | | Bockelkathen, Auf dem Kreuze | |
| | | 817 | | E | | | Rullstorf, Am Neetzekanal | |
| | | | | | | | Rullstorf, Alte Dorfstraße | |
| | | | | | | | Rullstorf, Im Ort | |
| | | | | | | | Scharnebeck, Meisterstraße | |
| | | | | | | | Scharnebeck, Hauptstraße | |
| | | 817 | | | | | Scharnebeck, Lüneburger Straße | |
| | | 807 | | | | | Erbstorf, Erbstorfer Landstraße | |
| | | | | | | | Lüneburg, Abzweigung Ebensberg | |
| | | | | | | | Lüneburg, Gut Olm | |
| | | | | | | | Lüneburg, Hölderlinstraße | |
| | | | | | | | Lüneburg, Hermann-Löns-Straße | |
| | | | | | | | Lüneburg, Meisterweg | |
| | | | | | | | 🚶 Bf. Lüneburg (ZOB) | |
| | | 807 | | E | City | LG | Lüneburg, Am Sande | |

5104

Bleckede, Töpferdamm -
Scharnebeck, Grundschule

| Tarifzonen | | | | Tarifbereiche | | | Zahl- grenzen | Haltestellen |
|------------|--|-----|--|---------------|------------|------------|-----------------------------------|--------------|
| | | | | Ring | City/SV/IS | Kreiskarte | | |
| | | 907 | | E | | LG | Bleckede, Töpferdamm | |
| | | | | | | | Bleckede, Bahnhof | |
| | | | | | | | Bleckede, Schulzentrum | |
| | | | | | | | Bleckeder Moor, Am Papenkamp | |
| | | | | | | | Bleckeder Moor, Fuchsweg | |
| | | | | | | | Bleckeder Moor, Heidmoor | |
| | | | | | | | Bleckeder Moor, Zweiter Moorweg | |
| | | | | | | | Karze, Auf dem Weel | |
| | | | | | | | Karze, Am Rotdorn | |
| | | | | | | | Vogelsang, Ort | |
| | | | | | | | Vogelsang 11 | |
| | | 907 | | E | | | Rosenthal, L 219 | |
| | | 717 | | D | | | Neu Jürgenstorf, Ahrenschuler | |
| | | | | | | | Neu Jürgenstorf, Ort | |
| | | | | | | | Jürgenstorf, Jürgenstorfer Straße | |
| | | | | | | | Lüdersburg, Kirchtwiete | |
| | | 717 | | D | | | Bockelkathen, Auf dem Kreuze | |
| | | 817 | | E | | | Rullstorf, Am Neetzekanal | |
| | | | | | | | Rullstorf, K 2/Zum Bahnhof | |
| | | | | | | | Scharnebeck, Meisterstraße | |
| | | 817 | | E | | LG | Scharnebeck, Grundschule | |

5104

Bleckede, Töpferdamm -
Lüneburg, Am Sande

| Tarifzonen | | | | Tarifbereiche | | | Zahl- grenzen | Haltestellen |
|------------|--|-----|--|---------------|------------|------------|-----------------------------------|--------------|
| | | | | Ring | City/SV/IS | Kreiskarte | | |
| | | 907 | | E | | LG | Bleckede, Töpferdamm | |
| | | | | | | | Bleckede, Schulzentrum | |
| | | | | | | | Bleckede, Bahnhof | |
| | | | | | | | Bleckeder Moor, Am Papenkamp | |
| | | | | | | | Bleckeder Moor, Fuchsweg | |
| | | | | | | | Bleckeder Moor, Heidmoor | |
| | | | | | | | Bleckeder Moor, Zweiter Moorweg | |
| | | | | | | | Karze, Auf dem Weel | |
| | | | | | | | Karze, Am Rotdorn | |
| | | | | | | | Vogelsang, Ort | |
| | | | | | | | Vogelsang 11 | |
| | | 907 | | E | | | Rosenthal, L 219 | |
| | | 717 | | D | | | Neu Jürgenstorf, Ahrenschuler | |
| | | | | | | | Neu Jürgenstorf, Birkenweg | |
| | | | | | | | Neu Jürgenstorf, Ort | |
| | | | | | | | Jürgenstorf, Jürgenstorfer Straße | |
| | | | | | | | Lüdersburg, Kirchtwiete | |
| | | 717 | | D | | | Bockelkathen, Auf dem Kreuze | |
| | | 817 | | E | | | Rullstorf, Am Neetzekanal | |
| | | | | | | | Rullstorf, Alte Dorfstraße | |
| | | | | | | | Rullstorf, Im Ort | |
| | | | | | | | Scharnebeck, Meisterstraße | |
| | | | | | | | Scharnebeck, Hauptstraße | |
| | | 817 | | | | | Scharnebeck, Lüneburger Straße | |
| | | 807 | | | | | Erbstorf, Erbstorfer Landstraße | |
| | | | | | | | Lüneburg, Abzweigung Ebensberg | |
| | | | | | | | Lüneburg, Gut Olm | |
| | | | | | | | Lüneburg, Hölderlinstraße | |
| | | | | | | | Lüneburg, Hermann-Löns-Straße | |
| | | | | | | | Lüneburg, Meisterweg | |
| | | | | | | | ⓑ Bf. Lüneburg (ZOB) | |
| | | 807 | | E | City | LG | Lüneburg, Am Sande | |

5104

Bleckede, Schiedenitzweg -
Bleckede, Bahnhof



| Tarifzonen | | | | Tarifbereiche | | | Zahl- grenzen | Haltestellen |
|------------|--|-----|--|---------------|------------|------------|--------------------------|--------------|
| | | | | Ring | City/SV/IS | Kreiskarte | | |
| | | 907 | | E | | LG | Bleckede, Schiedenitzweg | |
| | | | | | | | Bleckede, Barskamper Weg | |
| | | | | | | | Bleckede, Elbweg | |
| | | | | | | | Bleckede, Saatbau | |
| | | | | | | | Bleckede, Auf dem Kamp | |
| | | | | | | | Bleckede (Fähre) | |
| | | | | | | | Bleckede, Rathaus | |
| | | 907 | | E | | LG | Bleckede, Bahnhof | |

(6/6)

Gültig ab 11.12.2022