




| Tarifzonen |     | Tarifbereiche |            |            | Zahl-<br>grenzen | Haltestellen   |
|------------|-----|---------------|------------|------------|------------------|--|
|            |     | Ring          | City/SV/IS | Kreiskarte |                  |  |
|            | 000 |               | A          |            | ZG               | Hauptbahnhof/ZOB   |
| 105        | 106 |               |            |            |                  |   Berliner Tor (Beim Strohhouse)<br>Borgfelder Straße<br>Ausschläger Weg (Verkehrsamt)<br>Grüne Brücke |
|            |     |               |            |            | ZG               |  Rothenburgsort<br>Billhorner Deich<br>Thiedingreihe<br>Zollvereinsstraße<br>Rothenburgstraße<br>Ausschläger Allee (Kfz-Verwahrstelle)  |
|            | 106 |               |            |            | ZG               |  Tiefstack<br>Kraftwerk Tiefstack<br>Halskestraße (West)<br>Halskestraße (Mitte)  |
|            | 206 |               |            |            |                  | Moorfleet (Halskestraße)   |
| 307        |     | B             |            |            | ZGD              | Moorfleet  |
|            |     |               |            |            |                  | Moorfleeter Hauptdeich   |
|            |     |               |            |            |                  | Tatenberger Schleuse   |
|            | 206 |               | A          |            | ZG               | Tatenberger Damm   |
|            |     |               |            |            |                  | Spadenländer Ecke  |
|            |     |               |            |            |                  | Beim Bieberhof   |
|            |     |               |            |            |                  | Fasanengrund   |
|            |     |               |            |            |                  | Schwersweg   |
|            | 407 |               |            |            | ZG               | Elversweg  |
| 307        |     |               |            |            |                  | Schule Ochsenwerder  |
|            |     |               |            |            |                  | Dorferbogen  |
|            |     |               |            |            |                  | Gauerter Hauptdeich 35   |
|            |     |               |            |            |                  | Gauerter Hauptdeich 77   |
|            |     |               |            |            |                  | Ochsenwerder Elbdeich 3  |
|            |     |               |            |            |                  | Nagelstegel  |
|            |     |               |            |            |                  | Oortkatzen   |
|            | 407 |               |            |            | ZG               | Oortkatenufer  |
|            | 507 |               |            |            | ZG               | Overhaken  |
|            |     |               |            |            | ZG               | Overwerder   |
|            |     |               |            |            |                  | Warwischer Hinterdeich   |
|            |     |               |            |            |                  | Wraust   |
|            |     |               |            |            |                  | Hower Hauptdeich   |
|            |     |               |            |            |                  | Howe (Ost)   |
|            |     |               |            |            |                  | Sande  |
|            |     |               |            |            |                  | Lütjenburg (Kirchwerder)   |
|            |     |               |            |            |                  | Sülzbrack  |
|            |     |               |            |            | ZG               | Zollenspieker (Fähre)  |
|            |     |               |            |            |                  | Grünerdeich  |
|            |     |               |            |            |                  | Riepenburg   |
|            |     |               |            |            |                  | Riepenburger Brack   |
|            |     |               |            |            |                  | West-Kraueler Bogen  |
|            |     |               |            |            |                  | Ost-Kraueler Bogen   |
|            |     |               |            |            |                  | Kraueler Hauptdeich  |
|            |     |               |            |            |                  | Kraueler Hauptdeich 261  |
|            |     |               |            |            |                  | Achterdeich  |
|            | 507 |               |            |            |                  | Neuengammer Hauptdeich   |
|            | 506 |               |            |            | ZG               | Neuengammer Elbdeich   |
|            |     |               |            |            |                  | Gammer Weg (Süd)   |
|            |     |               |            |            |                  | Altengammer Elbwiesen  |
|            |     |               |            |            |                  | Altengamme (Süd)   |
|            |     |               |            |            |                  | Altengammer Löschplatz   |
|            |     |               |            |            |                  | Zeltplatz Altengamme   |
|            | 506 | B             |            |            |                  | Borghorst  |

| Tarifzonen |     |     |   | Tarifbereiche |            |            | Zahl-<br>grenzen | Haltestellen                          |
|------------|-----|-----|---|---------------|------------|------------|------------------|---------------------------------------|
|            |     |     |   | Ring          | City/SV/IS | Kreiskarte |                  |                                       |
|            |     | 506 |   |               | B          |            |                  | Borghorst                             |
|            |     |     |   |               |            |            |                  | Zeltplatz Altengamme                  |
|            |     |     |   |               |            |            |                  | Altengammer Löschplatz                |
|            |     |     |   |               |            |            |                  | Altengamme (Süd)                      |
|            |     |     |   |               |            |            |                  | Altengammer Elbwiesen                 |
|            |     |     |   |               |            |            |                  | Gammer Weg (Süd)                      |
|            |     | 506 |   |               |            |            | ZG               | Neuengammer Elbdeich                  |
|            |     | 507 |   |               |            |            |                  | Neuengammer Hauptdeich                |
|            |     |     |   |               |            |            |                  | Achterdeich                           |
|            |     |     |   |               |            |            |                  | Kraueler Hauptdeich 261               |
|            |     |     |   |               |            |            |                  | Kraueler Hauptdeich                   |
|            |     |     |   |               |            |            |                  | Ost-Kraueler Bogen                    |
|            |     |     |   |               |            |            |                  | West-Kraueler Bogen                   |
|            |     |     |   |               |            |            |                  | Riepenburg                            |
|            |     |     |   |               |            |            |                  | Carlsbrack                            |
|            |     |     |   |               |            |            |                  | Grünerdeich                           |
|            |     |     |   |               |            |            | ZG               | Zollenspieker (Fähre)                 |
|            |     |     |   |               |            |            |                  | Sülzbrack                             |
|            |     |     |   |               |            |            |                  | Lütjenburg (Kirchwerder)              |
|            |     |     |   |               |            |            |                  | Sande                                 |
|            |     |     |   |               |            |            |                  | Howe (Ost)                            |
|            |     |     |   |               |            |            |                  | Hower Hauptdeich                      |
|            |     |     |   |               |            |            |                  | Wraust                                |
|            |     |     |   |               |            |            |                  | Warwischer Hinterdeich                |
|            |     | 507 |   |               |            |            | ZG               | Overwerder                            |
|            |     | 407 |   |               |            |            | ZG               | Overhaken                             |
|            |     |     |   |               |            |            |                  | Oortkatenufer                         |
|            |     |     |   |               |            |            |                  | Oortkaten                             |
|            |     |     |   |               |            |            |                  | Nagelstegel                           |
|            |     |     |   |               |            |            |                  | Ochsenwerder Elbdeich 3               |
|            |     |     |   |               |            |            |                  | Gauerter Hauptdeich 77                |
|            |     |     |   |               |            |            |                  | Gauerter Hauptdeich 35                |
|            |     |     |   |               |            |            |                  | Dorferbogen                           |
|            | 307 |     |   |               |            |            |                  | Schule Ochsenwerder                   |
|            |     | 407 |   |               |            |            | ZG               | Elversweg                             |
|            |     |     |   |               |            |            |                  | Schwersweg                            |
|            |     |     |   |               |            |            |                  | Fasanengrund                          |
|            |     |     |   |               |            |            |                  | Beim Bieberhof                        |
|            |     |     |   |               |            |            | ZG               | Spadenländer Ecke                     |
|            |     | 206 | A |               |            |            |                  | Tatenberger Damm                      |
|            |     |     |   |               |            |            |                  | Tatenberger Schleuse                  |
|            |     |     |   |               |            |            |                  | Moorfleeter Hauptdeich                |
|            | 307 |     |   |               | B          |            | ZG               | Moorfleet (Halskestraße)              |
|            |     |     |   |               |            |            |                  | Halskestraße (Mitte)                  |
|            |     |     |   |               |            |            |                  | Halskestraße (West)                   |
|            |     |     |   |               |            |            |                  | Kraftwerk Tiefstack                   |
|            |     | 206 |   |               |            |            | ZG               | ☺ Tiefstack                           |
|            |     | 106 |   |               |            |            |                  | Ausschläger Allee (Kfz-Verwahrstelle) |
|            |     |     |   |               |            |            |                  | Rothenburgstraße                      |
|            |     |     |   |               |            |            |                  | Zollvereinsstraße                     |
|            |     |     |   |               |            |            |                  | Thiedingreihe                         |
|            |     |     |   |               |            |            |                  | Billhorner Deich                      |
|            |     |     |   |               |            |            | ZG               | ☺ Rothenburgsort                      |
|            |     |     |   |               |            |            |                  | Grüne Brücke                          |
|            |     |     |   |               |            |            |                  | Ausschläger Weg (Verkehrsamt)         |
|            |     |     |   |               |            |            |                  | Borgfelder Straße                     |
|            | 105 | 106 |   |               |            |            |                  | ☺ ☺ Berliner Tor (Beim Strohhause)    |
|            |     | 000 |   |               | A          |            | ZG               | Hauptbahnhof/ZOB                      |