




292 **U Ochsenzoll - S Hamburg Airport** 

Tarifzonen				Tarifbereiche			Zahl- grenzen	Haltestellen
				Ring	City/SV/IS	Kreiskarte		
			303		B			U Ochsenzoll Klinikum Nord (Ochsenzoll) Tarpfen
							ZG	Oehleckerring Foorthkamp Dreyerpfad Reestück
			303		B			
			203		A		ZG	U Langenhorn Markt (Tangstedter L.) Wischhöfen Flughafenstraße
			203		A		ZG	S Hamburg Airport

292 **U Ochsenzoll - U Lattenkamp** 

Tarifzonen				Tarifbereiche			Zahl- grenzen	Haltestellen
				Ring	City/SV/IS	Kreiskarte		
			303		B			U Ochsenzoll Klinikum Nord (Ochsenzoll) Tarpfen
							ZG	Oehleckerring Foorthkamp Dreyerpfad Reestück
			303		B			
			203		A		ZG	U Langenhorn Markt (Tangstedter L.) Wischhöfen Flughafenstraße
							ZGD	S Hamburg Airport Zeppelinstraße Röntgenstraße
		103	203				ZG	Lufthansa-Basis (Haupteingang) Heselstücken Alsterkrugchaussee (Mitte) Inselstraße Orchideenstieg
		103			A		ZG	U Lattenkamp

292 **U Lattenkamp - U Ochsenzoll** 

Tarifzonen				Tarifbereiche			Zahl- grenzen	Haltestellen
				Ring	City/SV/IS	Kreiskarte		
			103		A		ZG	U Lattenkamp Orchideenstieg Israelitisches Krankenhaus Inselstraße Alsterkrugchaussee 244 Alsterkrugchaussee (Mitte) Heselstücken
							ZGD	Lufthansa-Basis (Haupteingang) Lufthansa-Basis Röntgenstraße
			203					
			103				ZGD	Zeppelinstraße S Hamburg Airport Flughafenstraße Wischhöfen
304	204	203	303	B	A		ZGD	U Langenhorn Markt (Krohnstieg) U Langenhorn Markt (Krohnstieg) Reestück Dreyerpfad Foorthkamp
							ZG	Oehleckerring Tarpfen Klinikum Nord (Ochsenzoll)
			303		B			U Ochsenzoll

• : hvv Tarif gilt nicht