




292 **U Ochsenzoll - U Lattenkamp** 

Tarifzonen				Tarifbereiche			Zahl- grenzen	Haltestellen
				Ring	City/SV/IS	Kreiskarte		
			303		B			U Ochsenzoll Klinikum Nord (Ochsenzoll) Tarpn
							ZG	Oehleckerring Foorthkamp Dreyerpfad Reestück
			303		B			
			203		A		ZG	U Langenhorn Markt (Tangstedter L.) Wisshöfen Flughafenstraße
							ZGD	S Hamburg Airport Zeppelinstraße Röntgenstraße
		103	203				ZG	Lufthansa-Basis (Haupteingang) Heselstücken Alsterdorfer Damm Alsterkrugchaussee 244 Inselstraße Bebelallee
		103			A		ZG	U Lattenkamp

292 **U Ochsenzoll - S Hamburg Airport** 

Tarifzonen				Tarifbereiche			Zahl- grenzen	Haltestellen
				Ring	City/SV/IS	Kreiskarte		
			303		B			U Ochsenzoll Klinikum Nord (Ochsenzoll) Tarpn
							ZG	Oehleckerring Foorthkamp Dreyerpfad Reestück
			303		B			
			203		A		ZG	U Langenhorn Markt (Tangstedter L.) Wisshöfen Flughafenstraße
			203		A		ZG	S Hamburg Airport

292 **U Lattenkamp - U Ochsenzoll** 

Tarifzonen				Tarifbereiche			Zahl- grenzen	Haltestellen
				Ring	City/SV/IS	Kreiskarte		
			103		A		ZG	U Lattenkamp Orchideenstieg Israelitisches Krankenhaus Alsterkrugchaussee 244 Alsterdorfer Damm Heselstücken
							ZGD	Lufthansa-Basis (Haupteingang) Lufthansa-Basis
			203					
			103				ZGD	Röntgenstraße Zeppelinstraße S Hamburg Airport Flughafenstraße Wisshöfen
304	204	203	303	B	A		ZGD	U Langenhorn Markt (Krohnstieg) U Langenhorn Markt (Krohnstieg) Reestück Dreyerpfad Foorthkamp
							ZG	Oehleckerring Tarpn Klinikum Nord (Ochsenzoll)
			303		B			U Ochsenzoll

• : hvv Tarif gilt nicht