





321

 Mittlerer Landweg -  
Energie-Campus Bergedorf



Tarifzonen				Tarifbereiche			Zahl- grenzen	Haltestellen
				Ring	City/SV/IS	Kreiskarte		
	307	407			B		ZG	 Mittlerer Landweg Am Gleisdreieck Rungedamm (Ost) Mittlerer Landweg (Süd) Moorfleeter Deich (Ost) Pumpwerk Allermöhe Allermöher Deich 75 Allermöher Kirche Allermöher Deich 187 See Hinterm Horn Allermöher Deich 355 Allermöher Werftstegel Nettelburger Landweg (Süd) BAB-Auffahrt Nettelburg
	307							
	507						ZGD	
	507							
	506	407					ZG	Oberer Landweg (Eisenbahnbrücke) Billwiese Stadtteilschule Bergedorf Ruselerweg
							ZG	Am Bergedorfer Hafen Vierlandenstraße Lehfeld
							ZG	Am Schleusengraben Am Schilfpark Energie-Campus Bergedorf
	506				B			

321

 Mittlerer Landweg -  
 Bf. Bergedorf (Weidenbaumsweg)



Tarifzonen				Tarifbereiche			Zahl- grenzen	Haltestellen
				Ring	City/SV/IS	Kreiskarte		
	307	407			B		ZG	 Mittlerer Landweg Am Gleisdreieck Rungedamm (Ost) Mittlerer Landweg (Süd) Moorfleeter Deich (Ost) Pumpwerk Allermöhe Allermöher Deich 75 Allermöher Kirche Allermöher Deich 187 See Hinterm Horn Allermöher Deich 355 Allermöher Werftstegel Nettelburger Landweg (Süd) BAB-Auffahrt Nettelburg
	307							
	507						ZGD	
	507							
	506	407					ZG	Oberer Landweg (Eisenbahnbrücke) Billwiese Stadtteilschule Bergedorf Ruselerweg
							ZG	  Bf. Bergedorf (Weidenbaumsweg)
	506				B			

321

Energie-Campus Bergedorf -  
 S Mittlerer Landweg



Tarifzonen				Tarifbereiche			Zahl- grenzen	Haltestellen
				Ring	City/SV/IS	Kreiskarte		
		506		B			Energie-Campus Bergedorf	
							Am Schilfpark	
						ZG	Lehfeld	
							Vierlandenstraße	
						ZG	S Bf. Bergedorf (Weidenbaumsweg)	
							Ruselerweg	
							Stadtteilschule Bergedorf	
							Billwiese	
						ZG	Oberer Landweg (Eisenbahnbrücke)	
	407	506					BAB-Auffahrt Nettelburg	
		507					Nettelburger Landweg (Süd)	
		507				ZGD	Allermöher Werftstegel	
							Allermöher Deich 355	
							See Hinterm Horn	
							Allermöher Deich 187	
							Allermöher Kirche	
							Allermöher Deich 75	
							Pumpwerk Allermöhe	
							Moorfleeter Deich (Ost)	
							Mittlerer Landweg (Süd)	
							Rungedamm (Ost)	
							Am Gleisdreieck	
	407	307		B		ZG	S Mittlerer Landweg	

321

(2/2)

Gültig ab 18.08.2022