




**376** **Ⓡ Bf. Ahrensburg - Meilsdorf, Kampsredder** 

| Tarifzonen |     |     |  | Tarifbereiche |            |            | Zahl-<br>grenzen | Haltestellen   |
|------------|-----|-----|--|---------------|------------|------------|------------------|--|
|            |     |     |  | Ring          | City/SV/IS | Kreiskarte |                  |  |
|            |     | 505 |  |               | B          |            | OD               | Ⓡ Bf. Ahrensburg<br>Ahrensburg, Hamburger Straße<br>Ahrensburg, Manhagener Allee<br>Ahrensburg, Am Aalfang   |
|            |     |     |  |               |            |            |                  | ZG<br>Schmalenbeck, Parkklinik Manhagen<br>Großhansdorf, Waldreiterweg<br>Großhansdorf, Lungenclinic<br>Ⓡ Kiekut<br>Schmalenbeck, Martin-Meyer-Weg |
|            |     |     |  |               |            |            |                  | ZG<br>Siek, Amtsverwaltung<br>Siek, Kirche<br>Siek, Papendorfer Weg<br>Siek, Alte Landstraße 41<br>Siek, Alte Landstraße 49                        |
|            | 515 |     |  |               |            |            |                  | ZG<br>Meilsdorf, Fleischgaffel<br>Meilsdorf, Gutsstraße  |
|            | 515 | 505 |  |               | B          |            | OD               | Meilsdorf, Kampsredder   |

**376** **Ⓡ Bf. Ahrensburg - Meilsdorf, Kampsredder** 

| Tarifzonen |     |     |  | Tarifbereiche |            |            | Zahl-<br>grenzen | Haltestellen  |
|------------|-----|-----|--|---------------|------------|------------|------------------|---|
|            |     |     |  | Ring          | City/SV/IS | Kreiskarte |                  |   |
|            |     | 505 |  |               | B          |            | OD               | Ⓡ Bf. Ahrensburg<br>Ahrensburg, Hamburger Straße<br>Ahrensburg, Manhagener Allee<br>Ahrensburg, Am Aalfang  |
|            |     |     |  |               |            |            |                  | ZG<br>Schmalenbeck, Parkklinik Manhagen<br>Großhansdorf, Waldreiterweg<br>Ⓡ Großhansdorf (Schaapkamp)<br>Großhansdorf, Rosenhof<br>Ⓡ Großhansdorf<br>Großhansdorf, Lungenclinic<br>Ⓡ Kiekut<br>Schmalenbeck, Martin-Meyer-Weg |
|            |     |     |  |               |            |            |                  | ZG<br>Siek, Amtsverwaltung<br>Siek, Kirche<br>Siek, Papendorfer Weg<br>Siek, Alte Landstraße 41<br>Siek, Alte Landstraße 49   |
|            | 515 |     |  |               |            |            |                  | ZG<br>Meilsdorf, Fleischgaffel<br>Meilsdorf, Gutsstraße   |
|            | 515 | 505 |  |               | B          |            | OD               | Meilsdorf, Kampsredder  |

**376** **Meilsdorf, Kampsredder - Ⓡ Bf. Ahrensburg** 

| Tarifzonen |     |     |  | Tarifbereiche |            |            | Zahl-<br>grenzen | Haltestellen  |
|------------|-----|-----|--|---------------|------------|------------|------------------|---|
|            |     |     |  | Ring          | City/SV/IS | Kreiskarte |                  |   |
|            | 515 | 505 |  |               | B          |            | OD               | Meilsdorf, Kampsredder<br>Meilsdorf, Gutsstraße<br>Meilsdorf, Fleischgaffel   |
|            | 515 |     |  |               |            |            |                  | ZG<br>Siek, Alte Landstraße 49<br>Siek, Alte Landstraße 41<br>Siek, Papendorfer Weg<br>Siek, Kirche<br>Siek, Amtsverwaltung       |
|            |     |     |  |               |            |            |                  | ZG<br>Schmalenbeck, Martin-Meyer-Weg<br>Ⓡ Kiekut<br>Großhansdorf, Lungenclinic<br>Großhansdorf, Waldreiterweg                     |
|            |     |     |  |               |            |            |                  | ZG<br>Schmalenbeck, Parkklinik Manhagen<br>Ahrensburg, Am Aalfang<br>Ahrensburg, Manhagener Allee<br>Ahrensburg, Hamburger Straße |
|            |     | 505 |  |               | B          |            | OD               | Ⓡ Bf. Ahrensburg  |

•: HVV-Tarif gilt nicht

376

 Meilsdorf, Kampsredder -  
 Bf. Ahrensburg


| Tarifzonen |     |     | Tarifbereiche |            |            |    | Zahl-<br>grenzen                  | Haltestellen |
|------------|-----|-----|---------------|------------|------------|----|-----------------------------------|--------------|
|            |     |     | Ring          | City/SV/IS | Kreiskarte |    |                                   |              |
|            | 515 | 505 |               | B          |            | OD | Meilsdorf, Kampsredder            |              |
|            | 515 |     |               |            |            |    | Meilsdorf, Gutsstraße             |              |
|            |     |     |               |            |            |    | Meilsdorf, Fleischgaffel          |              |
|            |     |     |               |            |            | ZG | Siek, Alte Landstraße 49          |              |
|            |     |     |               |            |            |    | Siek, Alte Landstraße 41          |              |
|            |     |     |               |            |            |    | Siek, Papendorfer Weg             |              |
|            |     |     |               |            |            |    | Siek, Kirche                      |              |
|            |     |     |               |            |            |    | Siek, Amtsverwaltung              |              |
|            |     |     |               |            |            | ZG | Schmalenbeck, Martin-Meyer-Weg    |              |
|            |     |     |               |            |            |    | U Kiekut                          |              |
|            |     |     |               |            |            |    | Großhansdorf, Lungenclinic        |              |
|            |     |     |               |            |            |    | U Großhansdorf (Schaapkamp)       |              |
|            |     |     |               |            |            |    | Großhansdorf, Rosenhof            |              |
|            |     |     |               |            |            |    | U Großhansdorf                    |              |
|            |     |     |               |            |            |    | Großhansdorf, Waldreiterweg       |              |
|            |     |     |               |            |            | ZG | Schmalenbeck, Parkklinik Manhagen |              |
|            |     |     |               |            |            |    | Ahrensburg, Am Aalfang            |              |
|            |     |     |               |            |            |    | Ahrensburg, Manhagener Allee      |              |
|            |     |     |               |            |            |    | Ahrensburg, Hamburger Straße      |              |
|            |     | 505 |               | B          |            | OD | Bf. Ahrensburg                    |              |

(2/2)

Gültig ab 16.09.2021

376