




**376** **Bf. Ahrensburg - Meilsdorf, Kampsredder** 

| Tarifzonen |  |     |     | Tarifbereiche |            |            | Zahl-<br>grenzen | Haltestellen  |
|------------|--|-----|-----|---------------|------------|------------|------------------|---|
|            |  |     |     | Ring          | City/SV/IS | Kreiskarte |                  |   |
|            |  | 505 |     | B             |            | OD         |                  | <b>Bf. Ahrensburg</b><br>Ahrensburg, Hamburger Straße<br>Ahrensburg, Manhagener Allee<br>Ahrensburg, Am Aalfang                                   |
|            |  |     |     |               |            |            | ZG               | Schmalenbeck, Parkklinik Manhagen<br>Großhansdorf, Waldreiterweg<br>Großhansdorf, Lungenclinic<br><b>Kiekut</b><br>Schmalenbeck, Martin-Meyer-Weg |
|            |  |     |     |               |            |            | ZG               | Siek, Amtsverwaltung<br>Siek, Kirche<br>Siek, Papendorfer Weg<br>Siek, Alte Landstraße 41   |
|            |  | 515 |     |               |            |            | ZG               | Siek, Alte Landstraße 49<br>Meilsdorf, Fleischgaffel<br>Meilsdorf, Gutsstraße   |
|            |  | 515 | 505 | B             |            | OD         |                  | Meilsdorf, Kampsredder  |

**376** **Bf. Ahrensburg - Meilsdorf, Kampsredder** 

| Tarifzonen |  |     |     | Tarifbereiche |            |            | Zahl-<br>grenzen | Haltestellen  |
|------------|--|-----|-----|---------------|------------|------------|------------------|---|
|            |  |     |     | Ring          | City/SV/IS | Kreiskarte |                  |   |
|            |  | 505 |     | B             |            | OD         |                  | <b>Bf. Ahrensburg</b><br>Ahrensburg, Hamburger Straße<br>Ahrensburg, Manhagener Allee<br>Ahrensburg, Am Aalfang   |
|            |  |     |     |               |            |            | ZG               | Schmalenbeck, Parkklinik Manhagen<br>Großhansdorf, Waldreiterweg<br><b>Großhansdorf (Schaapkamp)</b><br><b>Großhansdorf, Rosenhof</b><br><b>Großhansdorf</b><br>Großhansdorf, Lungenclinic<br><b>Kiekut</b><br>Schmalenbeck, Martin-Meyer-Weg |
|            |  |     |     |               |            |            | ZG               | Siek, Amtsverwaltung<br>Siek, Kirche<br>Siek, Papendorfer Weg<br>Siek, Alte Landstraße 41   |
|            |  | 515 |     |               |            |            | ZG               | Siek, Alte Landstraße 49<br>Meilsdorf, Fleischgaffel<br>Meilsdorf, Gutsstraße   |
|            |  | 515 | 505 | B             |            | OD         |                  | Meilsdorf, Kampsredder  |

**376** **Meilsdorf, Kampsredder - Bf. Ahrensburg** 

| Tarifzonen |  |     |     | Tarifbereiche |            |            | Zahl-<br>grenzen | Haltestellen  |
|------------|--|-----|-----|---------------|------------|------------|------------------|---|
|            |  |     |     | Ring          | City/SV/IS | Kreiskarte |                  |   |
|            |  | 515 | 505 | B             |            | OD         |                  | Meilsdorf, Kampsredder<br>Meilsdorf, Gutsstraße<br>Meilsdorf, Fleischgaffel   |
|            |  | 515 |     |               |            |            | ZG               | Siek, Alte Landstraße 49<br>Siek, Alte Landstraße 41<br>Siek, Papendorfer Weg<br>Siek, Kirche<br>Siek, Amtsverwaltung       |
|            |  |     |     |               |            |            | ZG               | Schmalenbeck, Martin-Meyer-Weg<br><b>Kiekut</b><br>Großhansdorf, Lungenclinic<br>Großhansdorf, Waldreiterweg                |
|            |  |     |     |               |            |            | ZG               | Schmalenbeck, Parkklinik Manhagen<br>Ahrensburg, Am Aalfang<br>Ahrensburg, Manhagener Allee<br>Ahrensburg, Hamburger Straße |
|            |  |     | 505 | B             |            | OD         |                  | <b>Bf. Ahrensburg</b>   |

• : hvv-Tarif gilt nicht

376

 Meilsdorf, Kampsredder-  
 Bf. Ahrensburg


| Tarifzonen |     |     | Tarifbereiche |            |            | Zahl-<br>grenzen | Haltestellen                      |
|------------|-----|-----|---------------|------------|------------|------------------|-----------------------------------|
|            |     |     | Ring          | City/SV/IS | Kreiskarte |                  |                                   |
|            | 515 | 505 |               | B          |            | OD               | Meilsdorf, Kampsredder            |
|            | 515 |     |               |            |            |                  | Meilsdorf, Gutsstraße             |
|            |     |     |               |            |            |                  | Meilsdorf, Fleischgaffel          |
|            |     |     |               |            |            | ZG               | Siek, Alte Landstraße 49          |
|            |     |     |               |            |            |                  | Siek, Alte Landstraße 41          |
|            |     |     |               |            |            |                  | Siek, Papendorfer Weg             |
|            |     |     |               |            |            |                  | Siek, Kirche                      |
|            |     |     |               |            |            |                  | Siek, Amtsverwaltung              |
|            |     |     |               |            |            | ZG               | Schmalenbeck, Martin-Meyer-Weg    |
|            |     |     |               |            |            |                  | U Kiekut                          |
|            |     |     |               |            |            |                  | Großhansdorf, Lungenclinic        |
|            |     |     |               |            |            |                  | U Großhansdorf (Schaapkamp)       |
|            |     |     |               |            |            |                  | Großhansdorf, Rosenhof            |
|            |     |     |               |            |            |                  | U Großhansdorf                    |
|            |     |     |               |            |            |                  | Großhansdorf, Waldreiterweg       |
|            |     |     |               |            |            | ZG               | Schmalenbeck, Parkklinik Manhagen |
|            |     |     |               |            |            |                  | Ahrensburg, Am Aalfang            |
|            |     |     |               |            |            |                  | Ahrensburg, Manhagener Allee      |
|            |     |     |               |            |            |                  | Ahrensburg, Hamburger Straße      |
|            |     | 505 |               | B          |            | OD               | Bf. Ahrensburg                    |

(2/2)

Gültig ab 12.12.2021

376