





534										Mümmelmansberg - Nettelburg			
Tarifzonen				Tarifbereiche			Zahl- grenzen	Haltestellen					
				Ring	City/SV/IS	Kreiskarte							
			306		B					ZG	U Mümmelmansberg Steinbeker Grenzdam Am Langberg Schulredder Boberg BG Klinikum Boberg Grandkoppel (West) Grandkoppel Richard-Linde-Weg Moosberg (Pflegezentrum) Billwerder Billdeich (Ost) Berufsschulzentrum Bergedorf S Nettelburg		
		406	306							ZGD			
			506							ZG			
		406	506		B					ZG			
534										Mendelstraße - Grandkoppelstieg			
Tarifzonen				Tarifbereiche			Zahl- grenzen	Haltestellen					
				Ring	City/SV/IS	Kreiskarte							
			406		B						Mendelstraße Rudorffweg Boberger Drift Boberg BG Klinikum Boberg Grandkoppel (West) Grandkoppel Grandkoppelstieg		
			506							ZG			
		506	406		B					ZG			
534										S R Bf. Bergedorf - Grandkoppelstieg			
Tarifzonen				Tarifbereiche			Zahl- grenzen	Haltestellen					
				Ring	City/SV/IS	Kreiskarte							
			506		B					ZG	S R Bf. Bergedorf Sander Markt Lohbrügger Markt Ulmenliet Höperfeld Riehlstraße An der Bergkoppel Emilie-Günther-Weg Grandkoppel Grandkoppelstieg		
			406							ZG			
		406	506		B					ZG			
534										Grandkoppelstieg - BG Klinikum Boberg			
Tarifzonen				Tarifbereiche			Zahl- grenzen	Haltestellen					
				Ring	City/SV/IS	Kreiskarte							
			406		B						Grandkoppelstieg Schulenburgring Fritz-Lindemann-Weg Rudorffweg Boberger Drift Boberg BG Klinikum Boberg		
			406							ZG			
		406			B								

534

Grandkoppelstieg -
S B Bf. Bergedorf



Tarifzonen				Tarifbereiche			Zahl- grenzen	Haltestellen
				Ring	City/SV/IS	Kreiskarte		
			406		B			Grandkoppelstieg
								Schulenburgring
			406					Grandkoppel (West)
			506				ZG	Grandkoppel
								Emilie-Günther-Weg
								An der Bergkoppel
								Riehlstraße
								Höperfeld
								Ulmenliet
								Lohbrügger Markt
								Alte Holstenstraße
			506		B		ZG	S B Bf. Bergedorf

534

(2/2)

Gültig ab 11.12.2022