




**534** **U Mümmelmansberg -**  
**S Nettelburg** 


Tarifzonen				Tarifbereiche			Zahl- grenzen	Haltestellen	
				Ring	City/SV/IS	Kreiskarte			
		306			B			ZG	<b>U</b> Mümmelmansberg Steinbeker Grenzdam Am Langberg Schulredder Boberg BG Klinikum Boberg Grandkoppel (West) Grandkoppel Richard-Linde-Weg Moosberg (Pflegezentrum) Billwerder Billdeich (Ost) Berufsschulzentrum Bergedorf
	406	306						ZGD	
		506						ZG	<b>S</b> Nettelburg
	406	506			B			ZG	

**534** **Mendelstraße -**  
**Grandkoppelstieg** 

Tarifzonen				Tarifbereiche			Zahl- grenzen	Haltestellen	
				Ring	City/SV/IS	Kreiskarte			
		406			B				Mendelstraße Rudorffweg Boberger Drift Boberg BG Klinikum Boberg Grandkoppel (West) Grandkoppel Grandkoppelstieg
								ZG	
	506	406			B			ZG	

**534** **S Bf. Bergedorf -**  
**Grandkoppelstieg** 

Tarifzonen				Tarifbereiche			Zahl- grenzen	Haltestellen	
				Ring	City/SV/IS	Kreiskarte			
		506			B			ZG	<b>S B</b> Bf. Bergedorf Sander Damm 33 Ulmenliet Höperfeld Riehlstraße An der Bergkoppel Emilie-Günther-Weg Grandkoppel Grandkoppelstieg
								ZG	
	406	506			B			ZG	

**534** **Grandkoppelstieg -**  
**BG Klinikum Boberg** 

Tarifzonen				Tarifbereiche			Zahl- grenzen	Haltestellen	
				Ring	City/SV/IS	Kreiskarte			
		406			B				Grandkoppelstieg Schulenburgring Fritz-Lindemann-Weg Rudorffweg Boberger Drift Boberg BG Klinikum Boberg
								ZG	
		406			B				

• : hvv-Tarif gilt nicht

534

Grandkoppelstieg -  
S B Bf. Bergedorf



Tarifzonen				Tarifbereiche			Zahl- grenzen	Haltestellen
				Ring	City/SV/IS	Kreiskarte		
			406		B			Grandkoppelstieg
			406					Schulenburgring
			506				ZG	Grandkoppel (West)
								Grandkoppel
								Emilie-Günther-Weg
								An der Bergkoppel
								Riehlstraße
								Höperfeld
								Ulmenliet
								Sander Damm 33
			506		B		ZG	S B Bf. Bergedorf

534

(2/2)

Gültig ab 12.12.2021