

3

Stadionstraße -
Rathausmarkt (Petrikirche)



| Tarifzonen | | | | Tarifbereiche | | | Zahl- grenzen | Haltestellen |
|------------|--|-----|--|---------------|------------|------------|------------------|---------------------------------|
| | | | | Ring | City/SV/IS | Kreiskarte | | |
| | | 201 | | A | | | | Stadionstraße |
| | | | | | | | ZG | Luruper Chaussee (DESY) |
| | | | | | | | | Trabrennbahn Bahrenfeld |
| | | | | | | | | August-Kirch-Straße |
| | | 201 | | | | | | Silcherstraße |
| | | 101 | | | | | ZG | Von-Sauer-Straße |
| | | | | | | | | Bornkampsweg |
| | | | | | | | | Schützenstraße (Mitte) |
| | | | | | | | ZGD | Kaltenkircher Platz |
| | | | | | | | ZGD | ☉ Holstenstraße |
| | | | | | | | | Sternbrücke |
| | | | | | | | | Bernstorffstraße |
| | | 101 | | | | | | Neuer Pferdemarkt |
| | | 000 | | | | | ZG | U Feldstraße |
| | | | | | IS | | | Sievekingplatz |
| | | | | | | | | Axel-Springer-Platz |
| | | | | | | | | U Rödingsmarkt (Großer Burstah) |
| | | 000 | | A | IS | | | Rathausmarkt (Petrikirche) |

3






Schenefeld, Schenefelder Platz -
Kraftwerk Tiefstack



| Tarifzonen | | | | Tarifbereiche | | | Zahl- grenzen | Haltestellen |
|------------|--|-----|-----|---------------|------------|------------|------------------|---------------------------------|
| | | | | Ring | City/SV/IS | Kreiskarte | | |
| | | 201 | | A | | | ZG | Schenefeld, Schenefelder Platz |
| | | | | | | | | Engelbrechtweg |
| | | | | | | | | Luckmoor |
| | | | | | | | ZGD | Flurstraße (Nord) |
| | | | | | | | | Eckhoffplatz (Lurup Center) |
| | | | | | | | | Rugenbarg (Nord) |
| | | | | | | | | Tannenberg |
| | | | | | | | | Stadionstraße |
| | | | | | | | ZG | Luruper Chaussee (DESY) |
| | | | | | | | | Trabrennbahn Bahrenfeld |
| | | | | | | | | August-Kirch-Straße |
| | | 201 | | | | | | Silcherstraße |
| | | 101 | | | | | ZG | Von-Sauer-Straße |
| | | | | | | | | Bornkampsweg |
| | | | | | | | | Schützenstraße (Mitte) |
| | | | | | | | ZGD | Kaltenkircher Platz |
| | | | | | | | ZGD | ☉ Holstenstraße |
| | | | | | | | | Sternbrücke |
| | | | | | | | | Bernstorffstraße |
| | | 101 | | | | | | Neuer Pferdemarkt |
| | | 000 | | | | | ZG | U Feldstraße |
| | | | | | IS | | | Sievekingplatz |
| | | | | | | | | Axel-Springer-Platz |
| | | | | | | | | U Rödingsmarkt (Großer Burstah) |
| | | | | | | | | Rathausmarkt |
| | | | | | | | | Gerhart-Hauptmann-Platz |
| | | | | | | | ZGD | Hauptbhf./Mönckebergstr. |
| | | | | | | | | Hauptbhf./Steintorwall |
| | | | | | | | | Spaldingstraße |
| | | | | | | | | Lippeltstraße |
| | | | | | | | | Nagelsweg |
| | | 106 | | | | | ZGD | Billhorner Brückenstraße |
| | | | 000 | | | | | Billhorner Röhrendamm |
| | | | | | | | | Billhorner Mühlenweg |
| | | | | | | | | Rothenburgsorter Marktplatz |
| | | | | | | | | Billhorner Deich (Wasserforum) |
| | | | | | | | | Entenwerder Stieg |
| | | | | | | | | Zollvereinsstraße |
| | | 106 | | | | | ZG | ☉ Tiefstack |
| | | | 206 | A | | | | Kraftwerk Tiefstack |

(1/2)

Gültig ab 13.02.2024

| Tarifzonen | | | | Tarifbereiche | | | Zahl- grenzen | Haltestellen |
|------------|--|-----|--|---------------|------------|------------|---|--------------|
| | | | | Ring | City/SV/IS | Kreiskarte | | |
| | | 206 | | A | | | Kraftwerk Tiefstack | |
| | | 106 | | | | ZG |  Tiefstack Ausschläger Allee (Kfz-Verwahrstelle) Rothenburgstraße Zollvereinsstraße Thiedingreihe Billhorner Deich Rothenburgsorter Marktplatz Billhorner Mühlenweg Billhorner Brückenstraße | |
| | | 106 | | | | ZG | Nagelsweg Lippeltstraße Spaldingstraße | |
| | | 000 | | | | ZGD |  Steinstraße (Deichtorplatz) Hauptbhf./Mönckebergstr. Gerhart-Hauptmann-Platz Rathausmarkt  Rödingsmarkt (Großer Burstah) Axel-Springer-Platz Dragonerstell | |
| | | 000 | | IS | | ZG | Sievekingplatz  Feldstraße Neuer Pferdemarkt Bernstorffstraße Sternbrücke | |
| | | 101 | | | | ZGD |  Holstenstraße Kaltenkircher Platz Schützenstraße (Mitte) | |
| | | 101 | | | | ZG | Bornkampsweg Von-Sauer-Straße Silcherstraße August-Kirch-Straße | |
| | | 201 | | A | | ZG | Trabrennbahn Bahrenfeld Luruper Chaussee (DESY) Stadionstraße | |

(2/2)

Gültig ab 13.02.2024