








20

 Bf. Altona -
 Rübenkamp

HOCHBAHN

Tarifzonen				Tarifbereiche			Zahl- grenzen	Haltestellen	
				Ring	City/SV/IS	Kreiskarte			
		101			A			ZG	 Bf. Altona Gerichtstraße Max-Brauer-Allee (Mitte)  Holstenstraße Alsenplatz Fruchtallee (Hamburg-Haus)
		103						ZG	Schulweg Goebenstraße Kottwitzstraße
		101						ZG	Gärtnerstraße Löwenstraße (Facharztklinik) UK Eppendorf Eppendorfer Park (UKE) Julius-Reincke-Stieg (Bethanien) Eppendorfer Marktplatz
		105						ZGD	 Hudtwalckerstraße Winterhuder Marktplatz Ohlsdorfer Straße (Planetarium) Jahnring (Mitte) Überseering (West) New-York-Ring Sydneystraße Manilabrücke Kapstadtring
	103	105			A			ZG	 Rübenkamp

20

 Rübenkamp -
 Gärtnerstraße

HOCHBAHN

Tarifzonen				Tarifbereiche			Zahl- grenzen	Haltestellen	
				Ring	City/SV/IS	Kreiskarte			
	105	103			A			ZG	 Rübenkamp Kapstadtring Manilabrücke Sydneystraße New-York-Ring Überseering (West) Jahnring (Mitte) Ohlsdorfer Straße (Planetarium)
	105							ZGD	 Hudtwalckerstraße Eppendorfer Marktplatz Julius-Reincke-Stieg (Bethanien) Eppendorfer Park (UKE) UK Eppendorf Löwenstraße (Facharztklinik)
		103			A			ZG	Gärtnerstraße

•: HVV-Tarif gilt nicht

20

(1/2)

Gültig ab 13.12.2020

Tarifzonen				Tarifbereiche			Zahl- grenzen	Haltestellen
				Ring	City/SV/IS	Kreiskarte		
	105	103		A			ZG	S Rübenkamp Kapstadtring Manilabrücke Sydneystraße New-York-Ring Überseering (West) Jahnring (Mitte) Ohlsdorfer Straße (Planetarium)
	105						ZGD	Winterhuder Marktplatz U Hudtwalckerstraße Eppendorfer Marktplatz Julius-Reincke-Stieg (Bethanien) Eppendorfer Park (UKE) UK Eppendorf Löwenstraße (Facharztklinik)
	101						ZG	Gärtnerstraße Kottwitzstraße Goebenstraße
		103					ZG	Schulweg Fruchttallee (Hamburg-Haus) Alsenplatz S Holstenstraße Max-Brauer-Allee (Mitte) Gerichtstraße
	101			A			ZG	S R Bf. Altona