











Tarifzonen			Tarifbereiche			Zahl- grenzen	Haltestellen
			Ring	City/SV/IS	Kreiskarte		
		101		A		ZG	S Bf. Altona
							Gerichtstraße
							Max-Brauer-Allee (Mitte)
							S Holstenstraße
							Alsenplatz
							Fruchtallee (Hamburg-Haus)
	103					ZG	Schulweg
							Goebenstraße
							Kottwitzstraße
		101				ZG	Gärtnerstraße
							Löwenstraße (Facharztklinik)
							UK Eppendorf
							Eppendorfer Park (UKE)
							Julius-Reincke-Stieg (Bethanien)
							Eppendorfer Marktplatz
							U Kellinghusenstraße
							U Hudtwalckerstraße
	103					ZGD	Winterhuder Marktplatz
	000						U Sierichstraße
							Dorotheenstraße
						ZG	Goldbekplatz
							Gertigstraße
							Hans-Henny-Jahnn-Weg
							Hebbelstraße
							Beethovenstraße
						ZG	U Mundsburg
	000						Uferstraße
							U Wartenau
							S Landwehr (Ramazan-Avci-Platz)
							Carl-Petersen-Straße
		105		A			U Burgstraße

• : hvv Tarif gilt nicht

Tarifzonen			Tarifbereiche			Zahl- grenzen	Haltestellen
			Ring	City/SV/IS	Kreiskarte		
		101		A		ZG	 Bf. Altona Gerichtstraße Max-Brauer-Allee (Mitte)  Holstenstraße Alsenplatz Fruchttalallee (Hamburg-Haus)
		103				ZG	Schulweg Goebenstraße Kottwitzstraße
		101				ZG	Gärtnerstraße Löwenstraße (Facharztklinik) UK Eppendorf Eppendorfer Park (UKE) Julius-Reincke-Stieg (Bethanien) Eppendorfer Marktplatz
		105				ZGD	 Kellinghusenstraße  Hudtwalckerstraße Winterhuder Marktplatz  Sierichstraße Dorotheenstraße
		103 000				ZG	Goldbekplatz Gertigstraße Hans-Henny-Jahnn-Weg Hebbelstraße Beethovenstraße
		000				ZG	 Mundsburg Uferstraße  Wartenau  Landwehr (Ramazan-Avci-Platz) Carl-Petersen-Straße
		106 105					 Burgstraße Borgfelder Straße Normannenweg Wendenstraße (Mitte) Ausschläger Weg (LBV)
		106 000 000				ZG	Süderstraße  Hammerbrook (Süd) Sachsenstraße
				A			

Sachsenstraße -
S R Bf. Altona

Tarifzonen				Tarifbereiche			Zahl- grenzen	Haltestellen
				Ring	City/SV/IS	Kreiskarte		
		000		A			Sachsenstraße	
		000					S Hammerbrook (Süd)	
		106				ZG	Süderstraße	
							Ausschläger Weg (LBV)	
							Wendenstraße (Mitte)	
							Normannenweg	
	105	106					Borgfelder Straße	
							U Burgstraße	
							Carl-Petersen-Straße	
							S Landwehr (Ramazan-Avci-Platz)	
							U Wartenau	
		000				ZG	Uferstraße	
							U Mundsburg	
							Beethovenstraße	
							Hebbelstraße	
							Hans-Henny-Jahnn-Weg	
						ZG	Gertigstraße	
		000					Goldbekplatz	
		103					Dorotheenstraße	
						ZGD	U Sierichstraße	
	105						Winterhuder Marktplatz	
							U Hudtwalckerstraße	
							U Kellinghusenstraße	
							Eppendorfer Marktplatz	
							Julius-Reincke-Stieg (Bethanien)	
							Eppendorfer Park (UKE)	
							UK Eppendorf	
							Löwenstraße (Facharztklinik)	
	101					ZG	Gärtnerstraße	
							Kottwitzstraße	
						ZG	Goebenstraße	
		103					Schulweg	
							Fruchtallee (Hamburg-Haus)	
							Alsenplatz	
							S Holstenstraße	
							Max-Brauer-Allee (Mitte)	
							Gerichtstraße	
	101			A		ZG	S R Bf. Altona	

U Burgstraße -
U Kellinghusenstraße

Tarifzonen				Tarifbereiche			Zahl- grenzen	Haltestellen
				Ring	City/SV/IS	Kreiskarte		
		105		A			U Burgstraße	
							Carl-Petersen-Straße	
							S Landwehr (Ramazan-Avci-Platz)	
							U Wartenau	
		000				ZG	Uferstraße	
							U Mundsburg	
							Beethovenstraße	
							Hebbelstraße	
							Hans-Henny-Jahnn-Weg	
						ZG	Gertigstraße	
		000					Goldbekplatz	
		103					Dorotheenstraße	
						ZGD	U Sierichstraße	
							Winterhuder Marktplatz	
							U Hudtwalckerstraße	
	103	105		A			U Kellinghusenstraße	

• : hvv Tarif gilt nicht